

Załącznik nr 1 do Programu funkcjonalno – użytkowego

dot. projektu pn. Zakup i montaż przydomowych oczyszczalni ścieków
poza Aglomeracją Szerzyny w Gminie Szerzyny

Oznaczenia:

 - numer działki

X - planowana, wstępna lokalizacja przydomowej oczyszczalni
ścieków (lokalizacja może ulec zmianie na etapie projektowania)

 - przebieg granicy działki

 - planowane przyłączenie do budynku

KIEROWNIK REFERATU
Realizacji Inwestycji, Funduszy
Europejskich i Ochrony Zdrowia

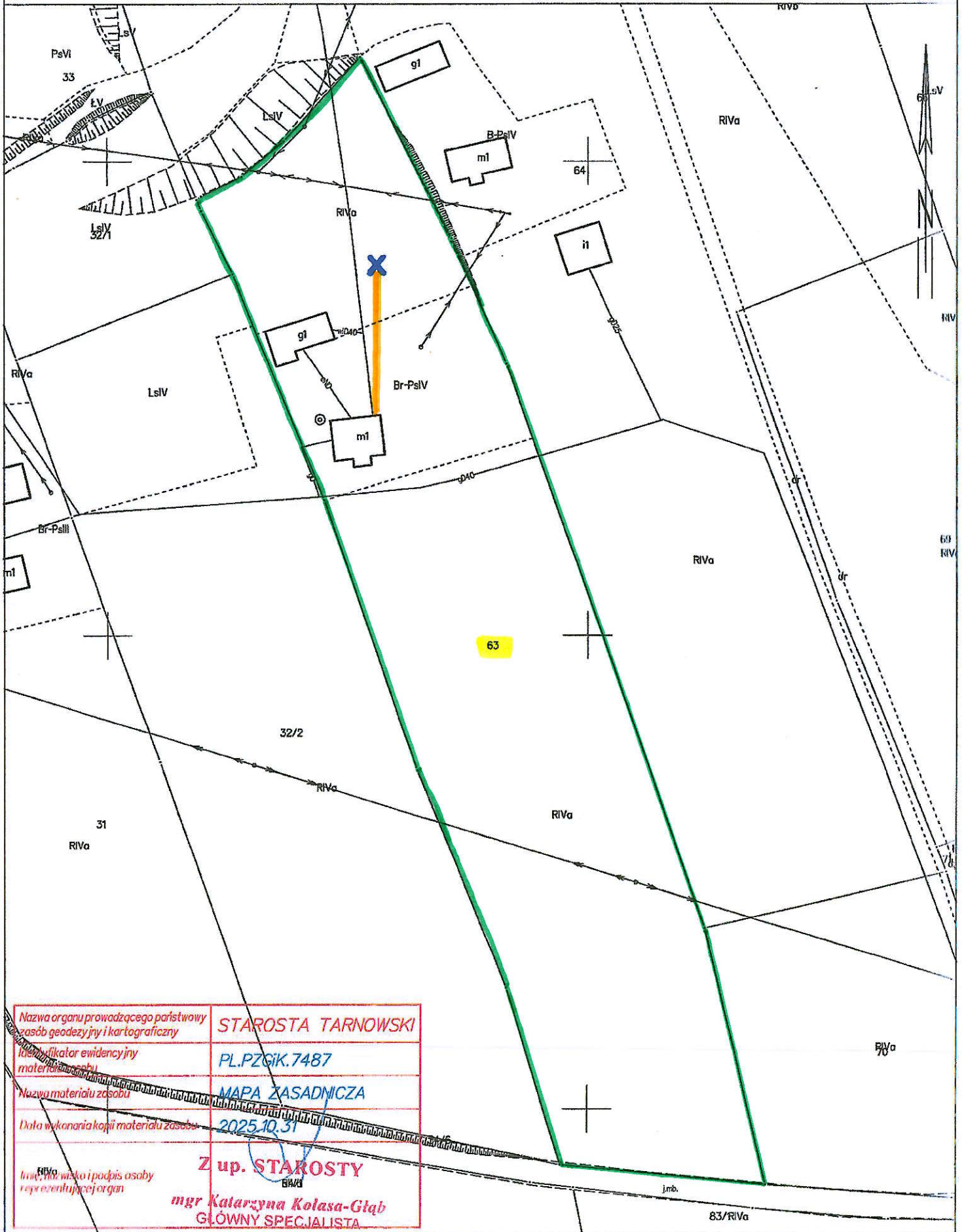
mgr Elżbieta Kmietlik-Wilczkiewicz

GLÓWNY SPECJALISTA
ds. Ochrony Środowiska, Dobrej Kultury
i Spraw Komunalnych

mgr inż. Maciej Sokulski

04.03.2026r.

MAPA ZASADNICZA SKALA 1:1000



Nazwa organu prowadzącego państwowy zasób geodezyjny i kartograficzny	STAROSTA TARNOWSKI
Identyfikator ewidencyjny materiału zasobu	PL.PZGiK.7487
Nazwa materiału zasobu	MAPA ZASADNICZA
Data wykonania kopii materiału zasobu	2025.10.31
Imię, nazwisko i podpis osoby reprezentującej organ	Z up. STAROSTY mgr Katarzyna Kolasa-Głąb GŁÓWNY SPECJALISTA

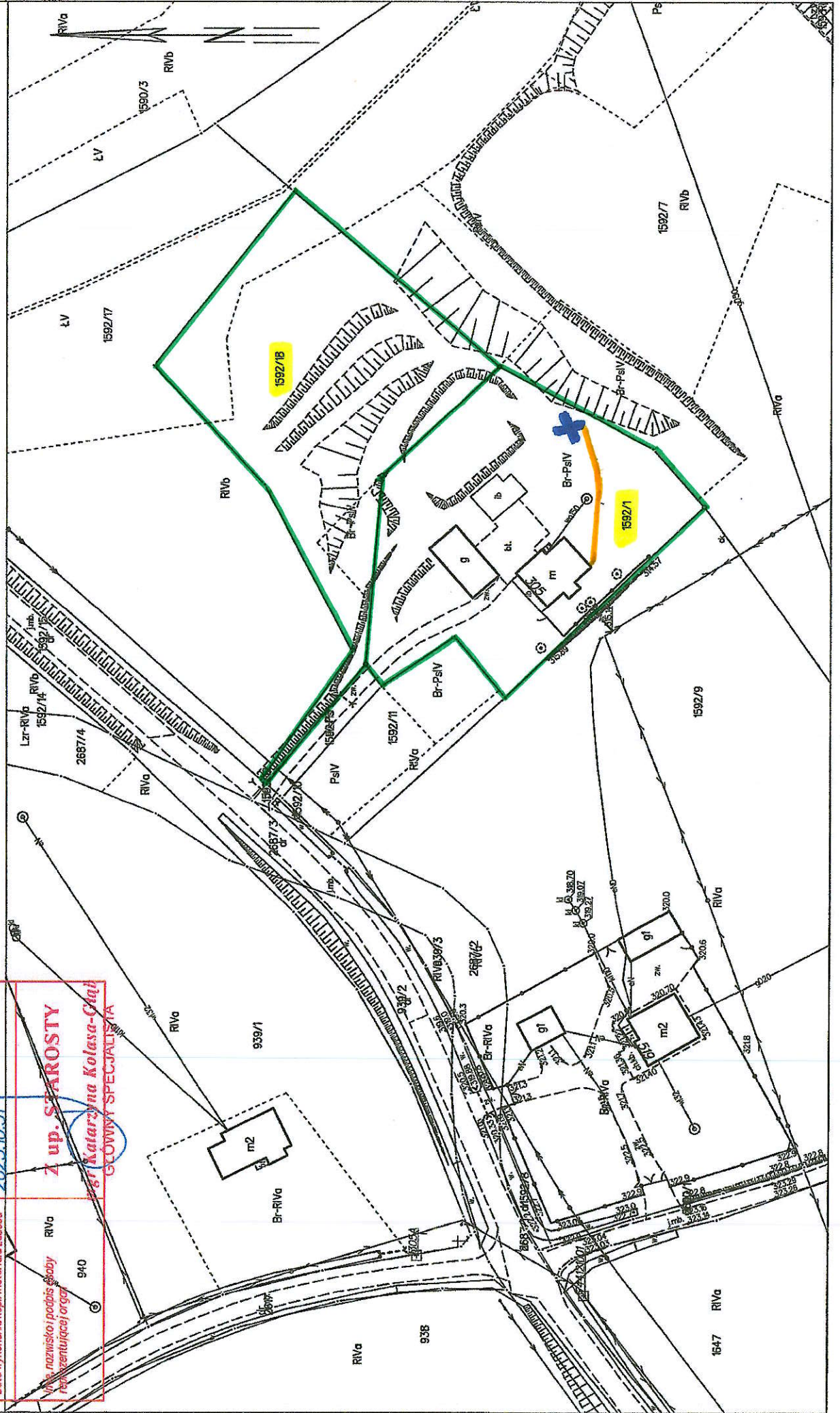
Nr kanc.:GGK-11.6642.96.33.2025

Nazwa organu prowadzącego państwowy zasób geodezyjny i kartograficzny	STAROSTA TARNOWSKI
Identyfikator ewidencyjny materiału zasobu	PL.PZGK.7487
Nazwa materiału zasobu	MAPA ZASADNICZA
Data wykonania kopii materiału zasobu	2025.10.31
Wzrost, nazwisko i podpis osoby reprezentującej organ	Z up. STAROSTY mgr Katarzyna Kolaszka-Ciągli GŁÓWNY SPECJALISTA

MAPA ZASADNICZA SKALA 1:1000

Układ odniesienia: PL-ETRF89, układ wsp. płaskich: PL-2000 strefa 7 (21°), układ wys.: PL-EVRF 2007-NH
obr. Czermna 0002: dz. 1592/1, 1592/18

Województwo: małopolskie
Powiat: tarnowski
Jednostka ewidencyjna: 121616_2, Szerzyny
Obręb: 0002, Czermna



Nr konc.: GCK-II.6642.9633.2025

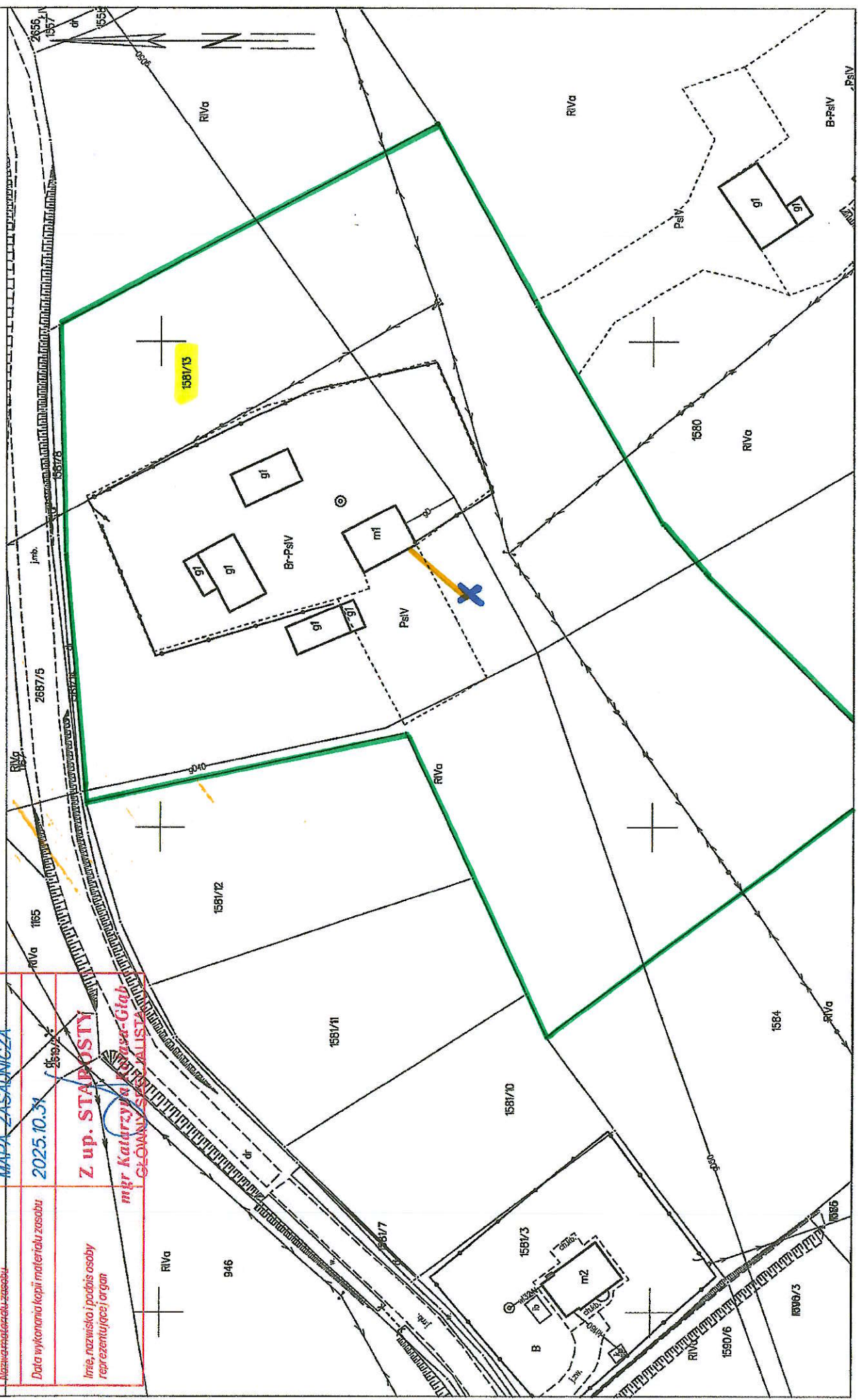
MAPA ZASADNICZA

SKALA 1:1000

Województwo: małopolskie
Powiat: tarnowski
Jednostka ewidencyjna: 121616_2, Szerzyny
Obręb: 0002, Czermna

Układ współrzędnych: PL-ETRF89, układ wsp. płaskich: PL-2000 strefa 7 (21°), układ wys.: PL-EVRF2007-NH
obr. Czermna 0002: dz. 1581/13

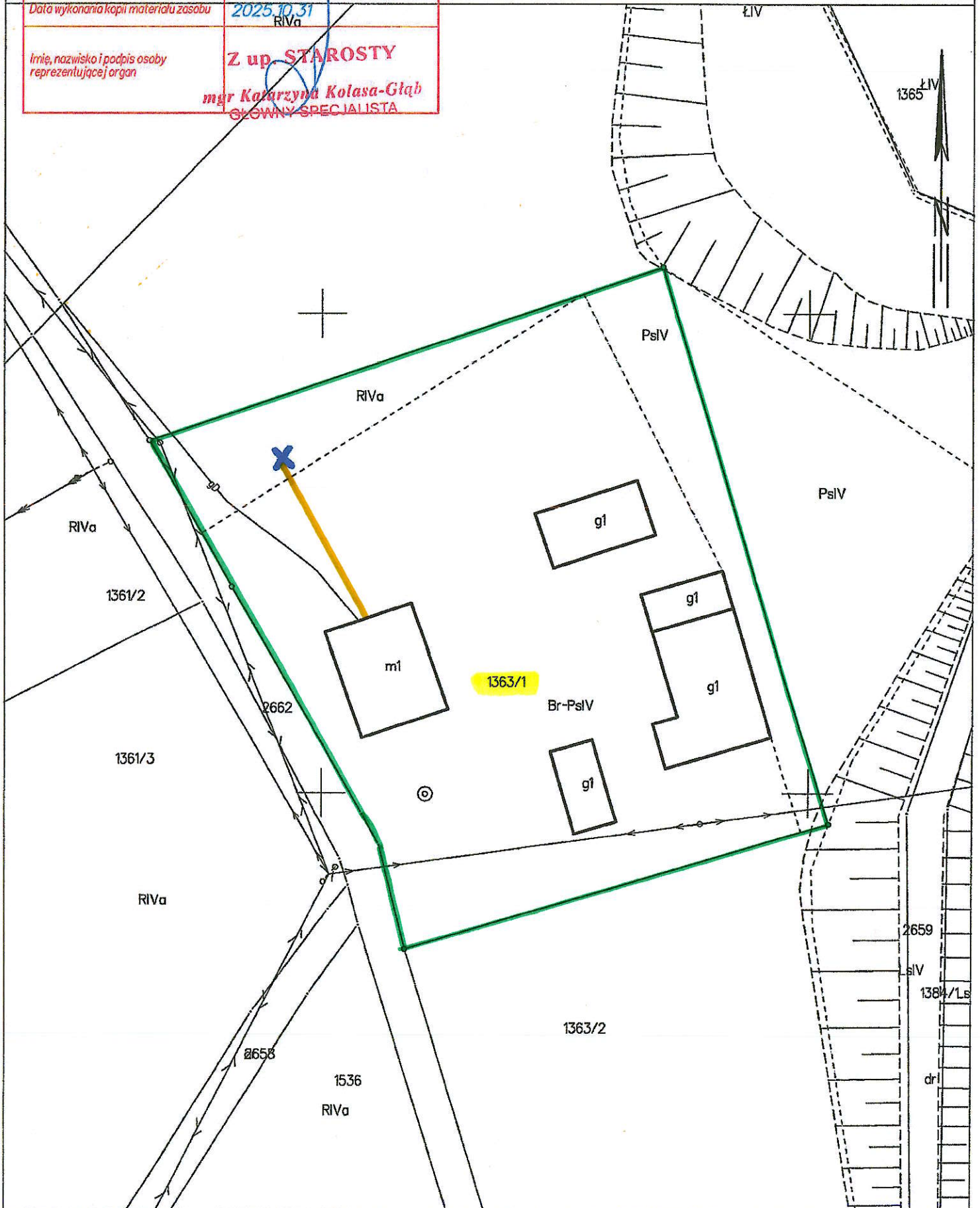
Nazwa organu prowadzącego państwowy zasób geodezyjny i kartograficzny	STAROSTA TARNOWSKI
Identyfikator ewidencyjny materiału zasobu	Układ odniesienia: PL-ETRF89, układ wsp. płaskich: PL-2000 strefa 7 (21°), układ wys.: PL-EVRF2007-NH PL.PZGIK.7487
Nazwa materiału zasobu	MAPA ZASADNICZA
Data wykonania kopii materiału zasobu	2025.10.31
Imię, nazwisko i podpis osoby reprezentującej organ	Z up. STAROSTY <i>mjr Katarzyna Kwasar-Glab</i> GŁÓWNY KARTOGRAF



Nazwa organu prowadzącego państwowy zasób geodezyjny i kartograficzny	STAROSTA TARNOWSKI
Identyfikator ewidencyjny materiału zasobu	PL-PZGK 7487
Nazwa materiału zasobu	MAPA ZASADNICZA
Data wykonania kopii materiału zasobu	2025.10.31 RIVa
Imię, nazwisko i podpis osoby reprezentującej organ	Z up. STAROSTY mgr Katarzyna Kolasa-Głąb GŁÓWNY SPECJALISTA

MAPA ZASADNICZA
SKALA 1:500

Układ odniesienia: PL-E TRF 89, układ wsp. płaskich: PL-2000 strefa 7 (21°), układ wys.: PL-EVRF2007-NH
Czerwna 0002: dz. 1363/1



Nazwa organu prowadzącego państwowy zasób geodezyjny i kartograficzny

STAROSTA TARNOWSKI

Identyfikator ewidencyjny materiału zasobu

PL-PZGK 7487

Nazwa materiału zasobu

MAPA ZASADNICZA

MAPA ZASADNICZA SKALA 1:1000

Układ odniesienia: PL-ETRF 89, układ wsp. płaskich: PL-2000 strefa 7 (21°), układ wys.: PL-EVRF 2007-NH

Obręb: Czerzma 0002: dz. 858

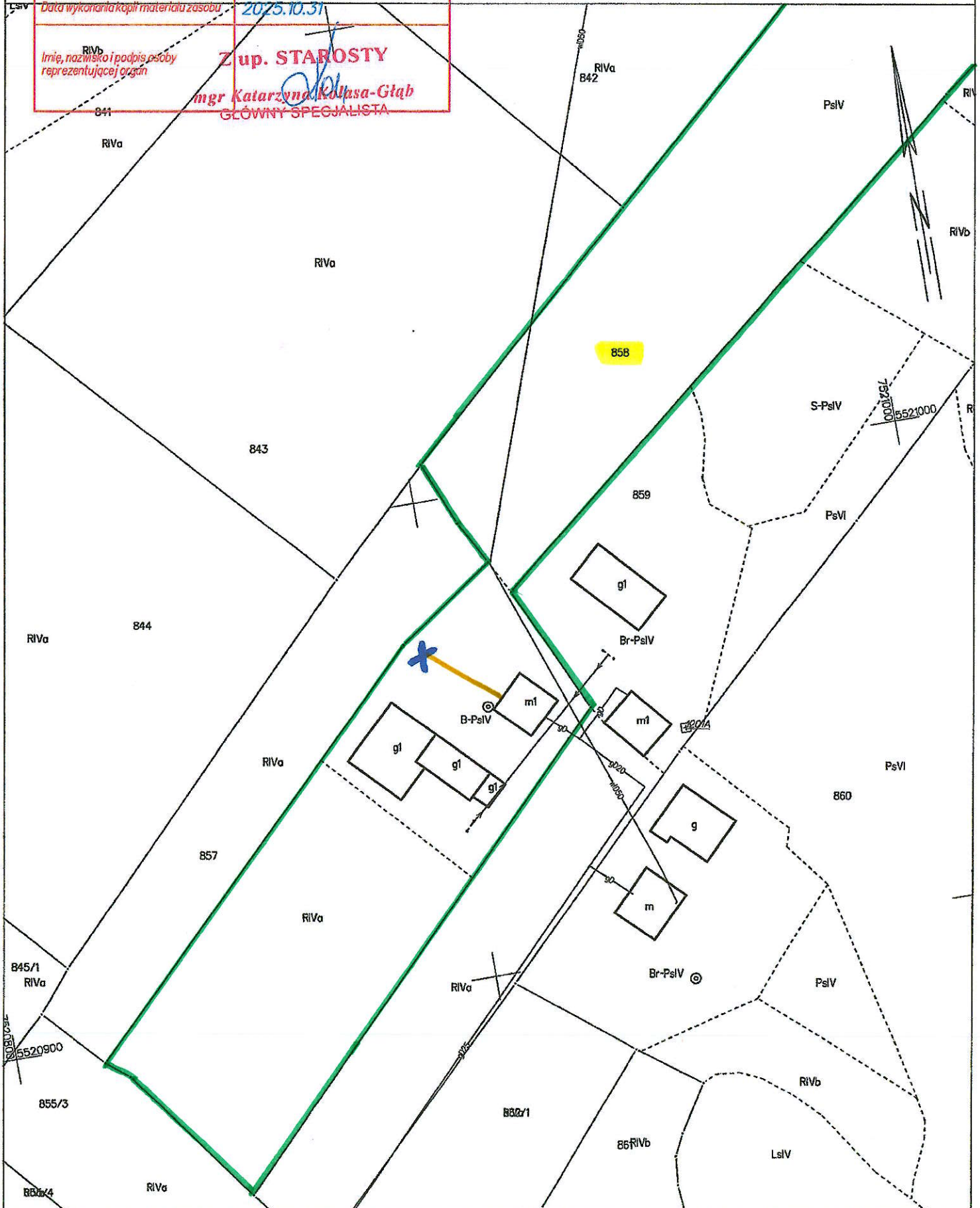
Data wykonania kopii materiału zasobu

2025.10.31

Imię, nazwisko i podpis osoby reprezentującej organ

Z up. STAROSTY

mgr Katarzyna Kolas-Głab
GŁÓWNY SPECJALISTA

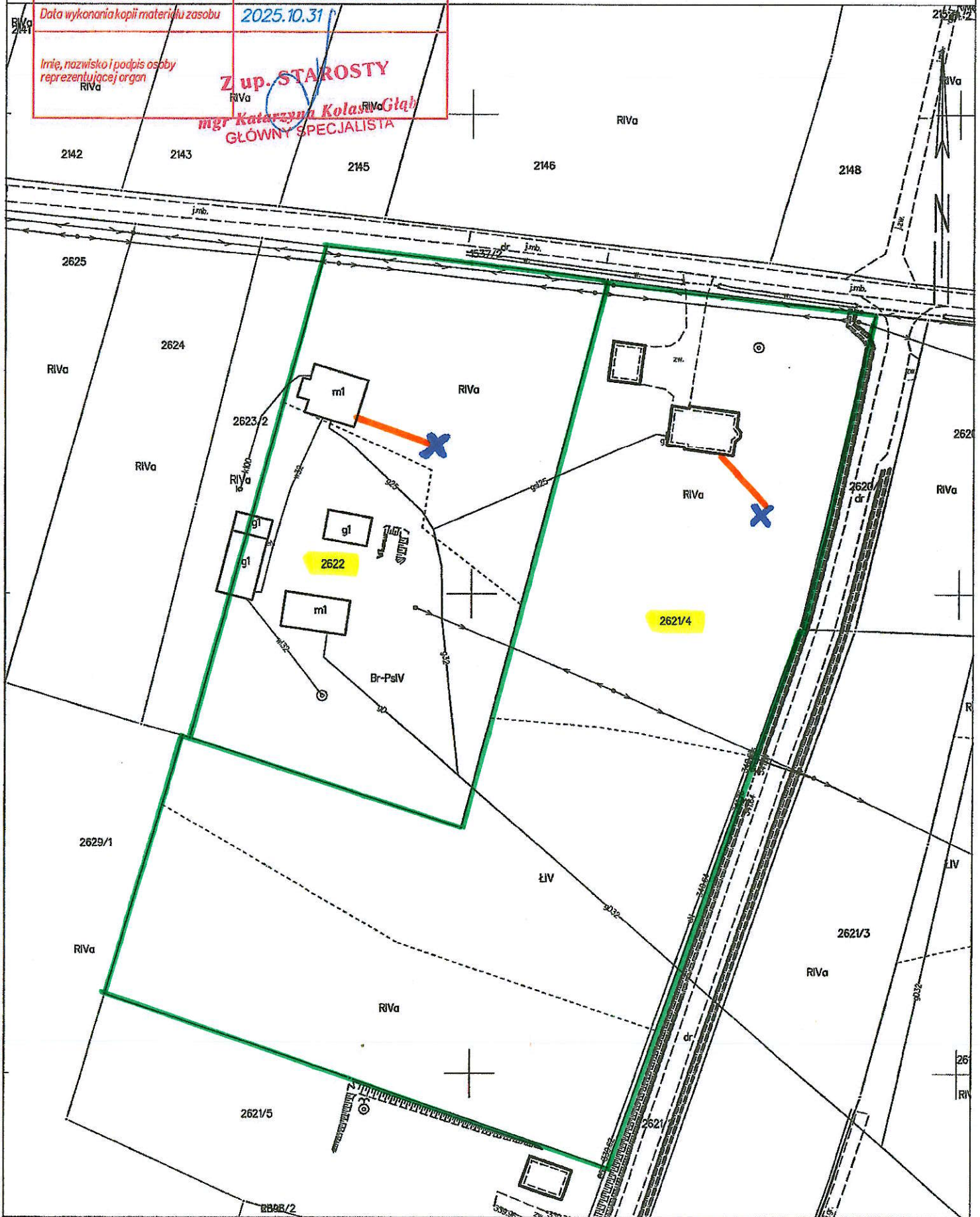


MAPA ZASADNICZA

SKALA 1:1000

Nazwa organu prowadzącego państwowy zasób geodezyjny i kartograficzny	STAROSTA TARNOWSKI
Identyfikator ewidencyjny materiału zasobu	PL-EVRF89487
Nazwa materiału zasobu	MAPA ZASADNICZA
Data wykonania kopii materiału zasobu	2025.10.31
Imię, nazwisko i podpis osoby reprezentującej organ	Z up. STAROSTY mgr Katarzyna Kolasz Głęb GŁÓWNY SPECJALISTA

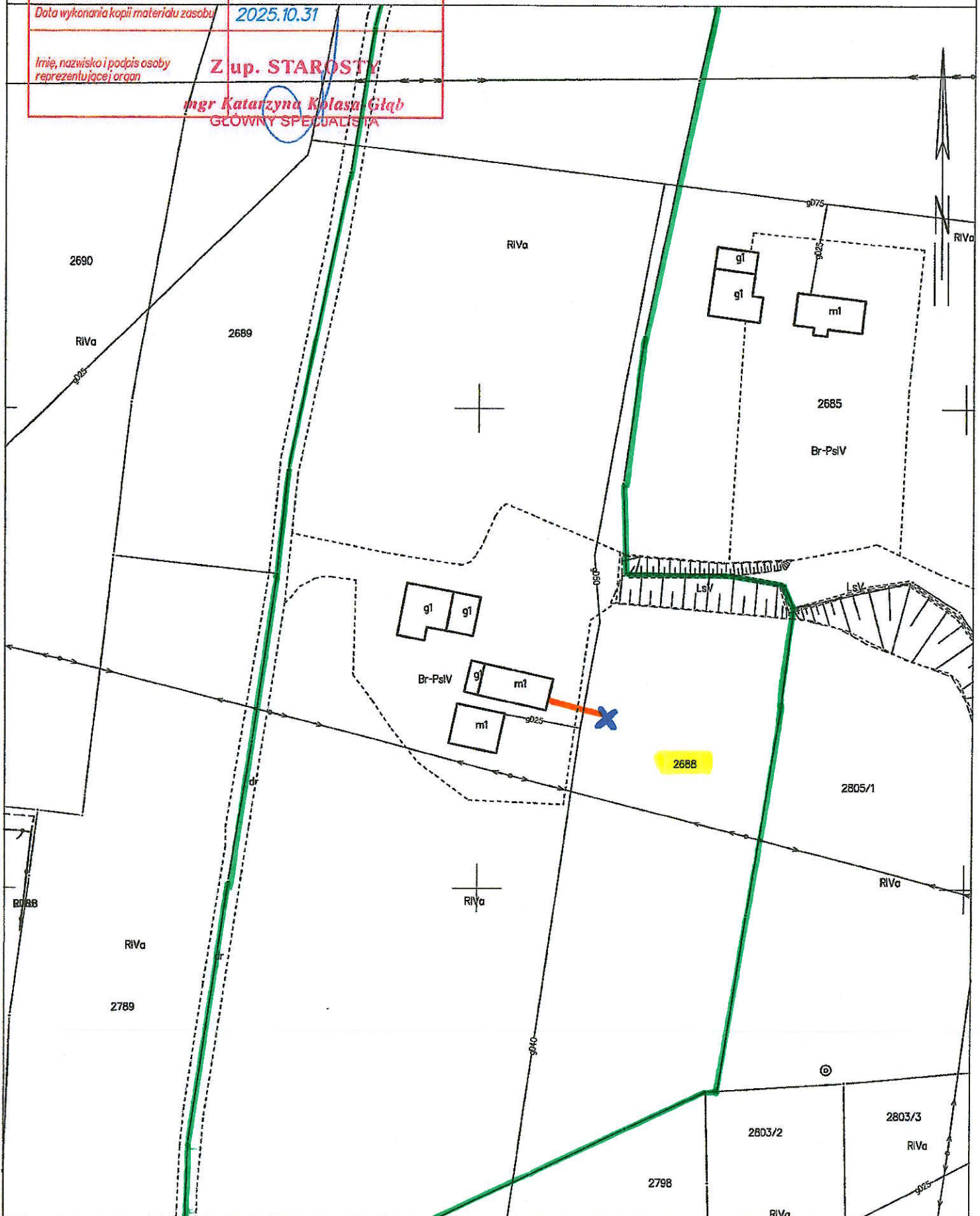
Układ odniesienia: PL-EVRF89487, układ wsp. płaskich: PL-2000 strefa 7 (21°), układ wys.: PL-EVRF2007-NH
obr. Olpiny 0003: dz. 2621/4, 2622



Nazwa organu prowadzącego państwową zasob geodezyjny i kartograficzny	STAROSTA TARNOWSKI
Identyfikator ewidencyjny materiału zasobu	PL-2701K-2487
Nazwa materiału zasobu	MAPA ZASADNICZA
Data wykonania kopii materiału zasobu	2025.10.31
Imię, nazwisko i podpis osoby reprezentującej organ	Z up. STAROSTY <i>mgr Katarzyna Kolasz Głab</i> GŁÓWNY SPECJALISTA

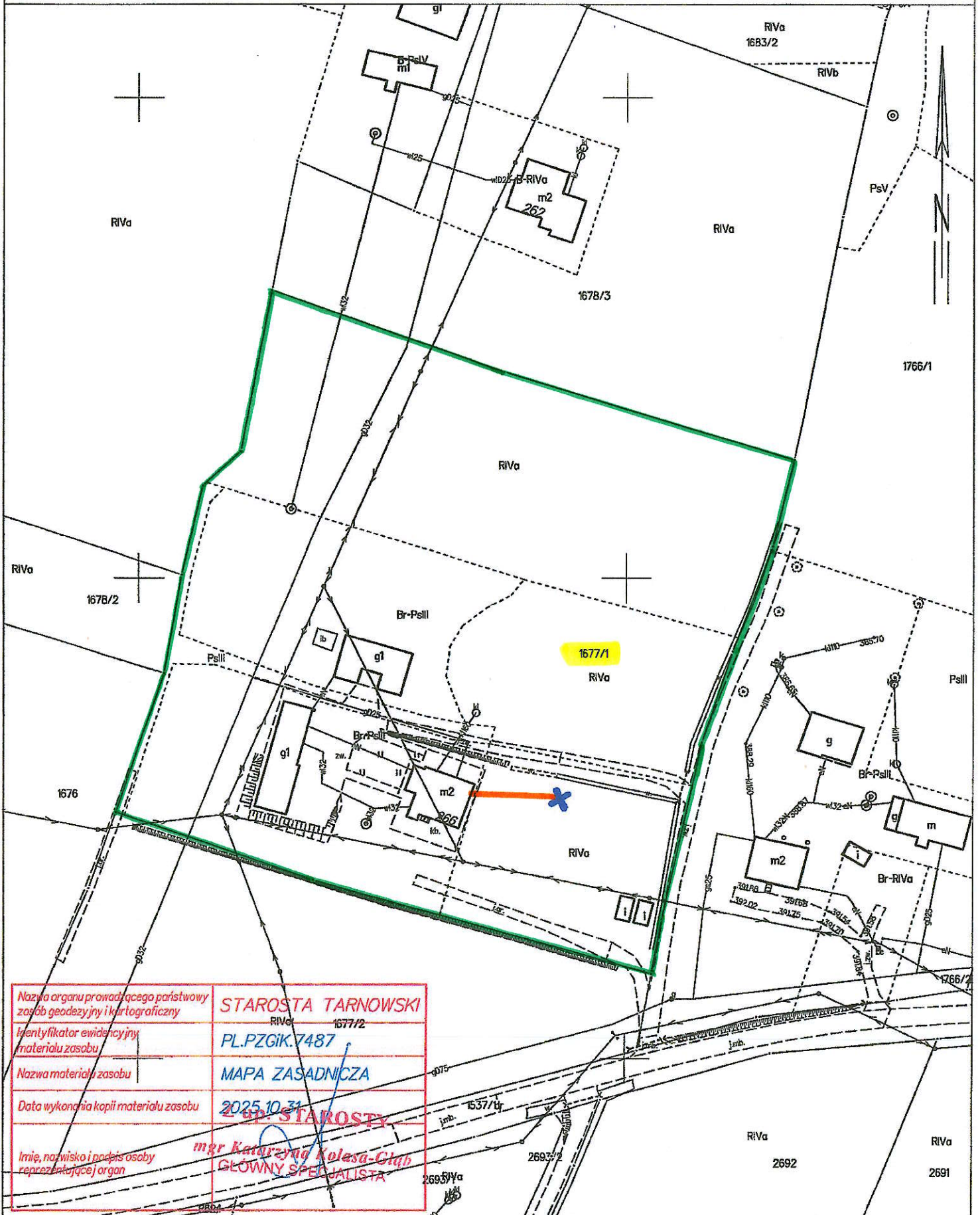
MAPA ZASADNICZA
SKALA 1:1000

Układ odniesienia: PL-ETRS-89, układ wsp. płaskich: PL-2000 strefa 7 (21°), układ wys.: PL-EVRF 2007-NH
opr. Ołpiny 0003: dz. 2688



MAPA ZASADNICZA SKALA 1:1000

Układ odniesienia: PL-ETRF89, układ wsp. płaskich: PL-2000 strefa 7 (21°), układ wys.: PL-EVRF2007-NH
obr. Ołpiny 0003: dz. 1677/1



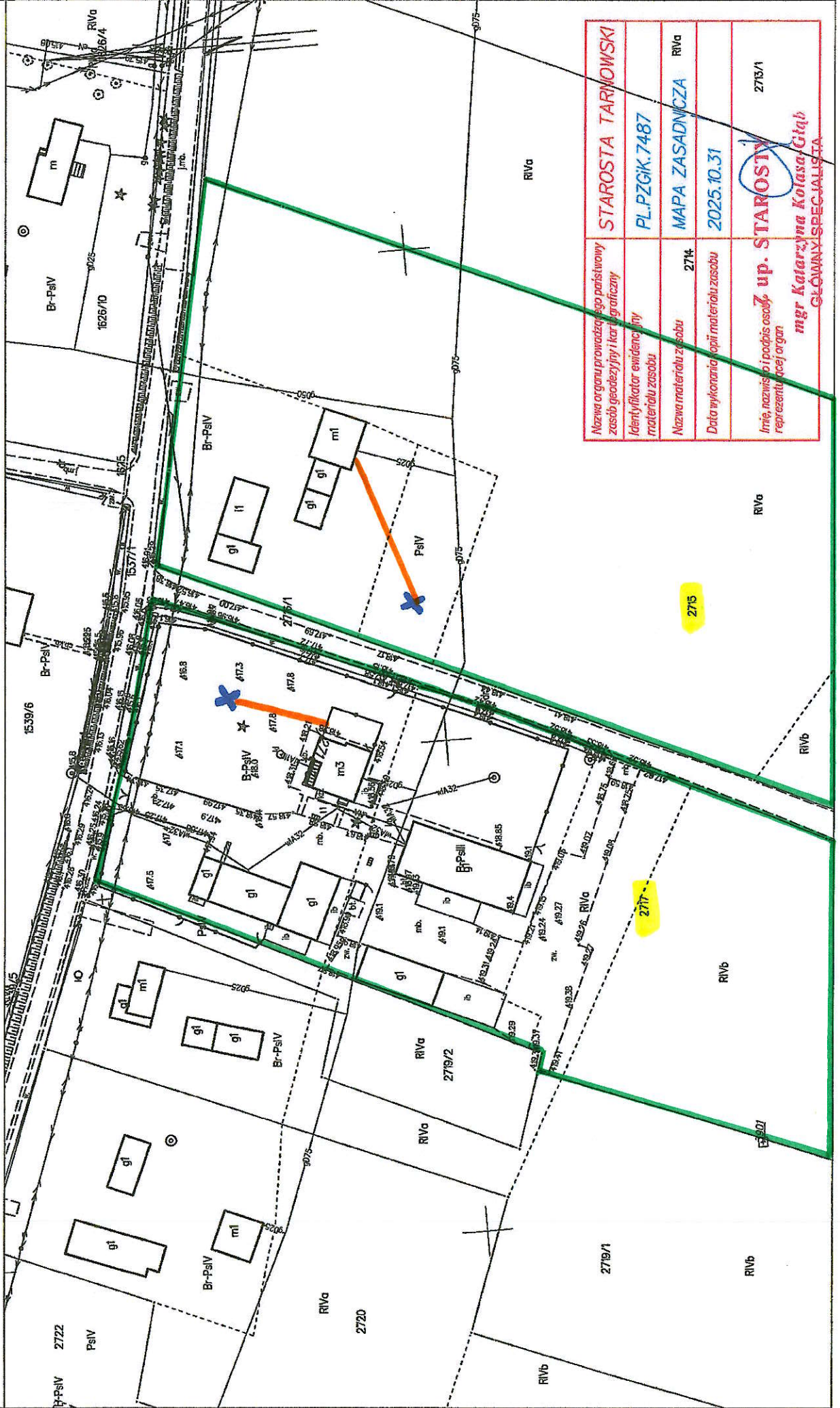
Nazwa organu prowadzącego państwowy zasób geodezyjny i kartograficzny	STAROSTA TARNOWSKI
Identyfikator ewidencyjny materiału zasobu	PL.PZGIK.7487
Nazwa materiału zasobu	MAPA ZASADNICZA
Data wykonania kopii materiału zasobu	2025.10.31
Imię, nazwisko i podpis osoby reprezentującej organ	<i>mgr Katarzyna Kołasa-Glab</i> GŁÓWNY SPECJALISTA

Nr kanc. GGK-II.6642.96.33.2025

Województwo: małopolskie
Powiat: tarnowski
Jednostka ewidencyjna: 121616_2, Szerzyny
Obręb: 0003, Ołpiny

MAPA ZASADNICZA SKALA 1:1000

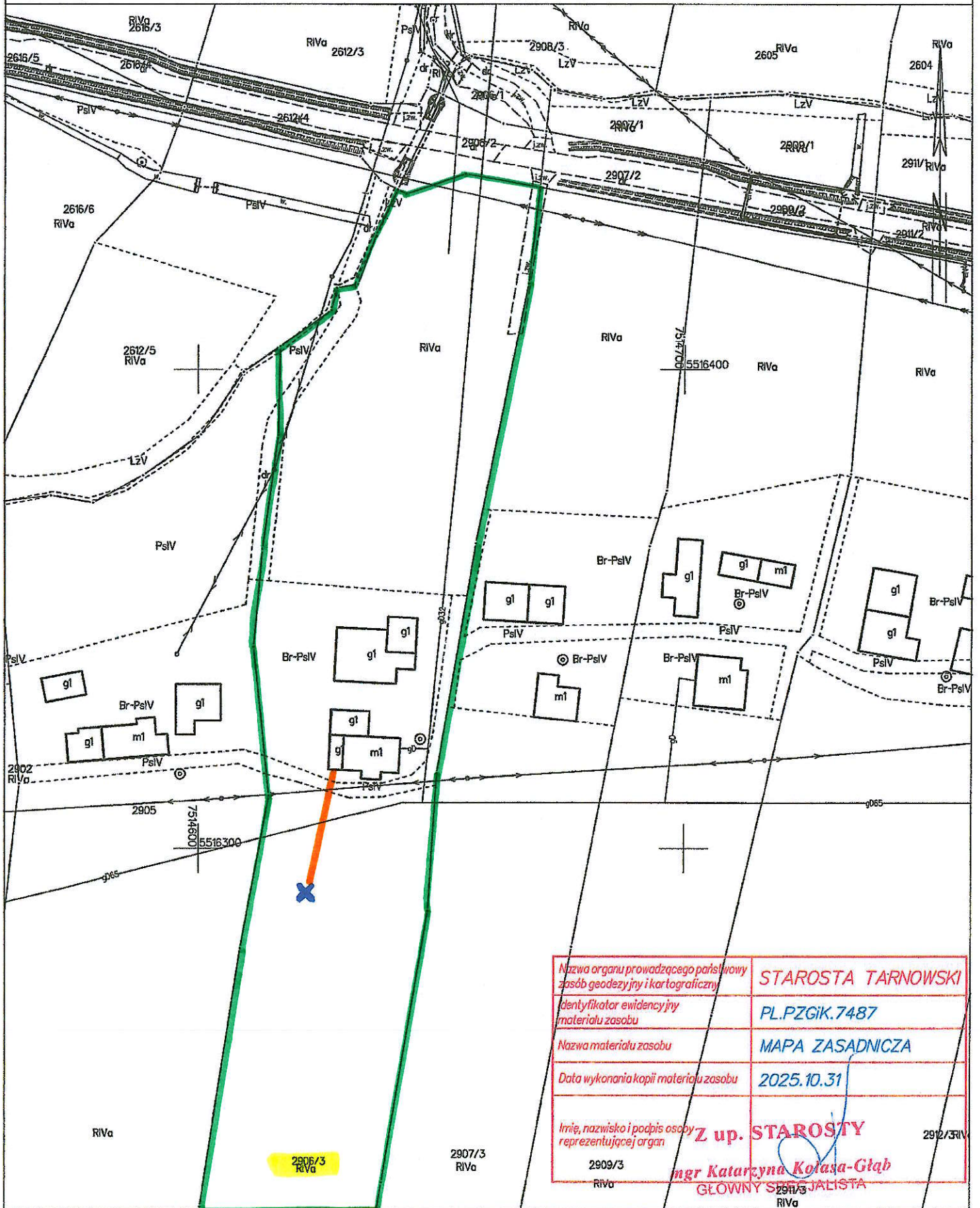
Układ odniesienia: PL-ETRF 89, układ wsp. płaskich: PL-2000 strefa 7 (21°), układ wys.: PL-EVRF 2007-NH
obr. Ołpiny 0003: dz. 2715, 2717



Nazwa organu prowadzącego państwową zasobę geodezyjną i kartograficzną	STAROSTA TARNOWSKI
Identyfikator ewidencyjny materiału zasobu	PL.PZGK.7487
Nazwa materiału zasobu	MAPA ZASADNICZA RIVa
Data wykonania opisu materiału zasobu	2025.10.31
Imię, nazwisko i podpis osoby reprezentującej organ	mgr Katarzyna Kotasa-Gitab 2715/1 GŁÓWNY SPECJALISTA

MAPA ZASADNICZA SKALA 1:1000

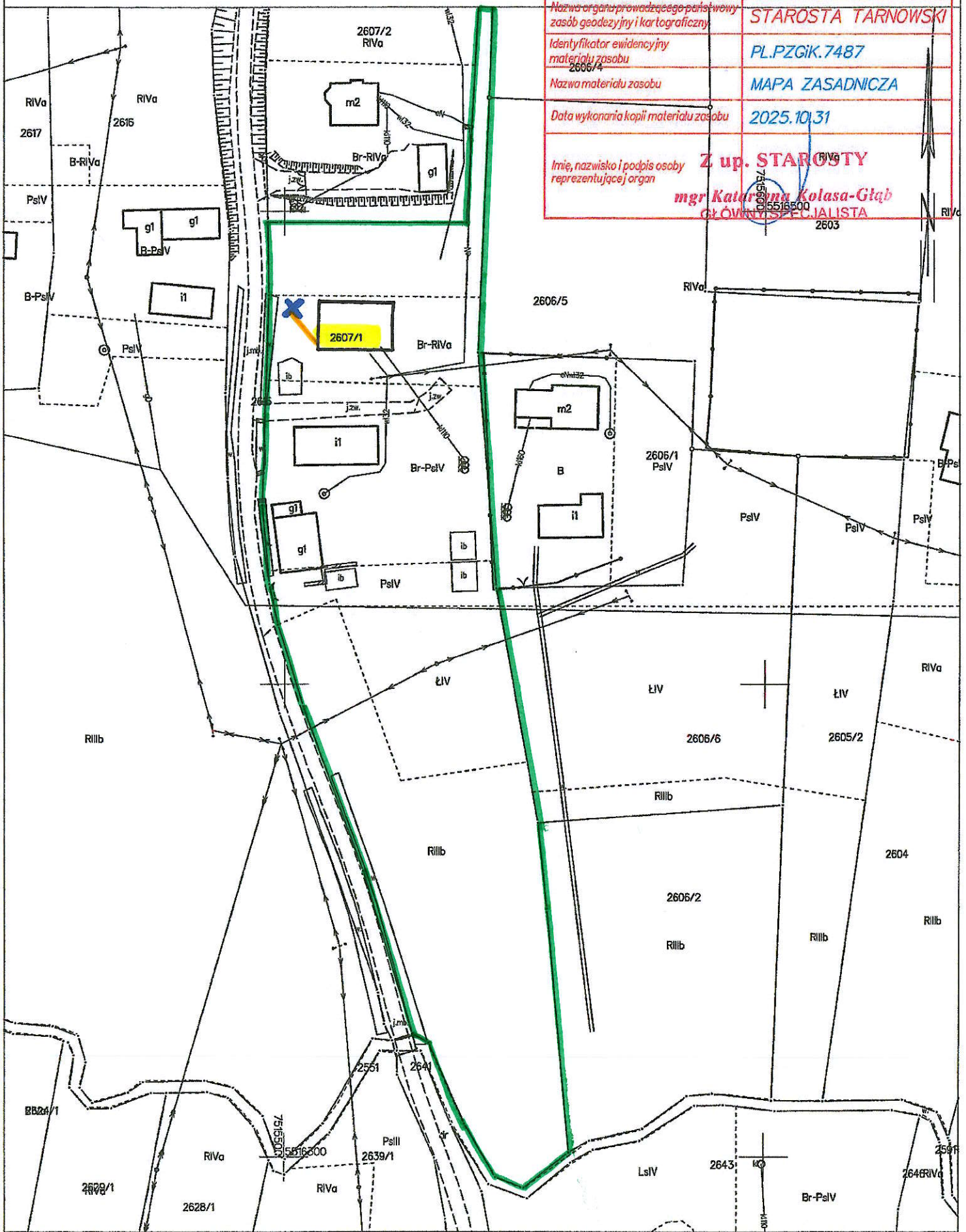
Układ odniesienia: PL-ETRF89, układ wsp. płaskich: PL-2000 strefa 7 (21°), układ wys.: PL-EVRF2007-NH
obr. Olpiny 0003: dz. 2906/3



Nazwa organu prowadzącego państwowy zasób geodezyjny i kartograficzny	STAROSTA TARNOWSKI
Identyfikator ewidencyjny materiału zasobu	PL.PZGIK.7487
Nazwa materiału zasobu	MAPA ZASADNICZA
Data wykonania kopii materiału zasobu	2025.10.31
Imię, nazwisko i podpis osoby reprezentującej organ	Z up. STAROSTY mgr Katarzyna Kolasz-Głęb GŁÓWNY SPECJALISTA

MAPA ZASADNICZA SKALA 1:1000

Układ odniesienia: PL-ETRF89, układ wsp. płaskich: PL-2000 strefa 7 (21°), układ wys.: PL-EVRF-2007-NH
Jednostka ewidencyjna: 121616_2, Szerzyny
Obręb: 0001, Szerzyny

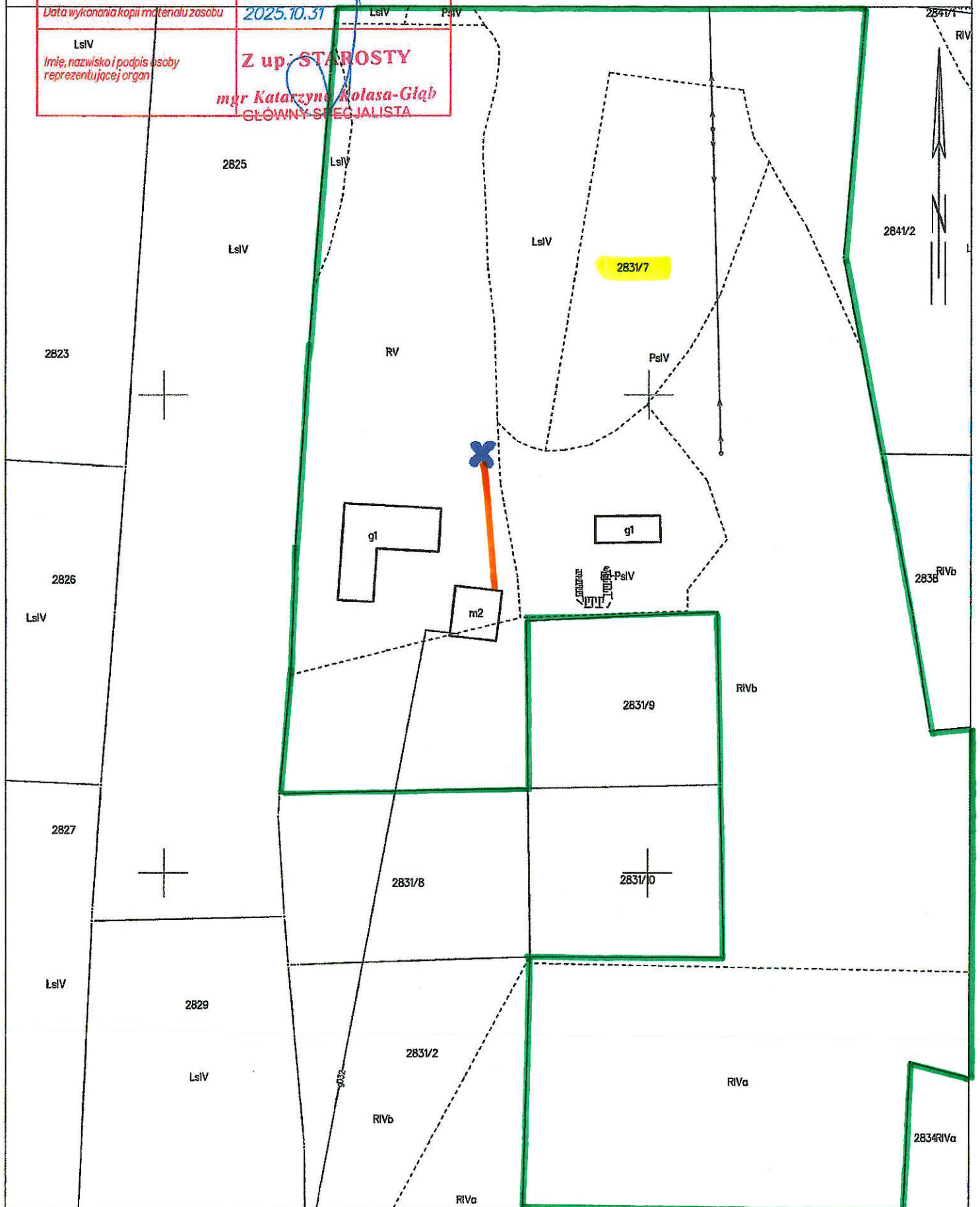


Nazwa organu prowadzącego państwowy zasób geodezyjny i kartograficzny	STAROSTA TARNOWSKI
Identyfikator ewidencyjny materiału zasobu 2606/4	PL.PZGIK.7487
Nazwa materiału zasobu	MAPA ZASADNICZA
Data wykonania kopii materiału zasobu	2025.10.31
Z up. STAROSTY mgr Katarzyna Kolasa-Głąb GŁÓWNY SPECJALISTA	

Nazwa organu prowadzącego państwowy zasób geodezyjny i kartograficzny	STAROSTA TARNOWSKI
Identyfikator ewidencyjny materiału zasobu	PL-EVRF 2007-2487
Nazwa materiału zasobu	MAPA ZASADNICZA
Data wykonania kopii materiału zasobu	2025.10.31
LsIV Imię, nazwisko i podpis osoby reprezentującej organ	Z up: STAROSTY mgr Katarzyna Kolas-Głab GŁÓWNY SPECJALISTA

MAPA ZASADNICZA
SKALA 1:1000

Układ odniesienia: PL-E TRF 89, układ wsp. płaskich: PL-2000 strefa 7 (21°), układ wys.: PL-EVRF2007-NH
obr. Olpiny 0003: dz. 2831/7



Nr karc. : GCK-II.6642.9645.2025

40378 452
+ 158

Województwo: małopolskie
Powiat: tarnowski
Jednostka ewidencyjna: 121616_2, Szerzyny
Obręb: 0004, Swoszowa

STAROSTA TARNOWSKI

PL.PZGK.7487

MAPA ZASADNICZA

2025-10-31

Z up. STAROSTY

mgr Katarzyna Kolesa-Głęb

GŁÓWNY SPECJALISTA

Nazwa organu prowadzącego parafistwo
zasobu geodezyjny i kartograficzny

Identyfikator ewidencyjny
materiału zasobu

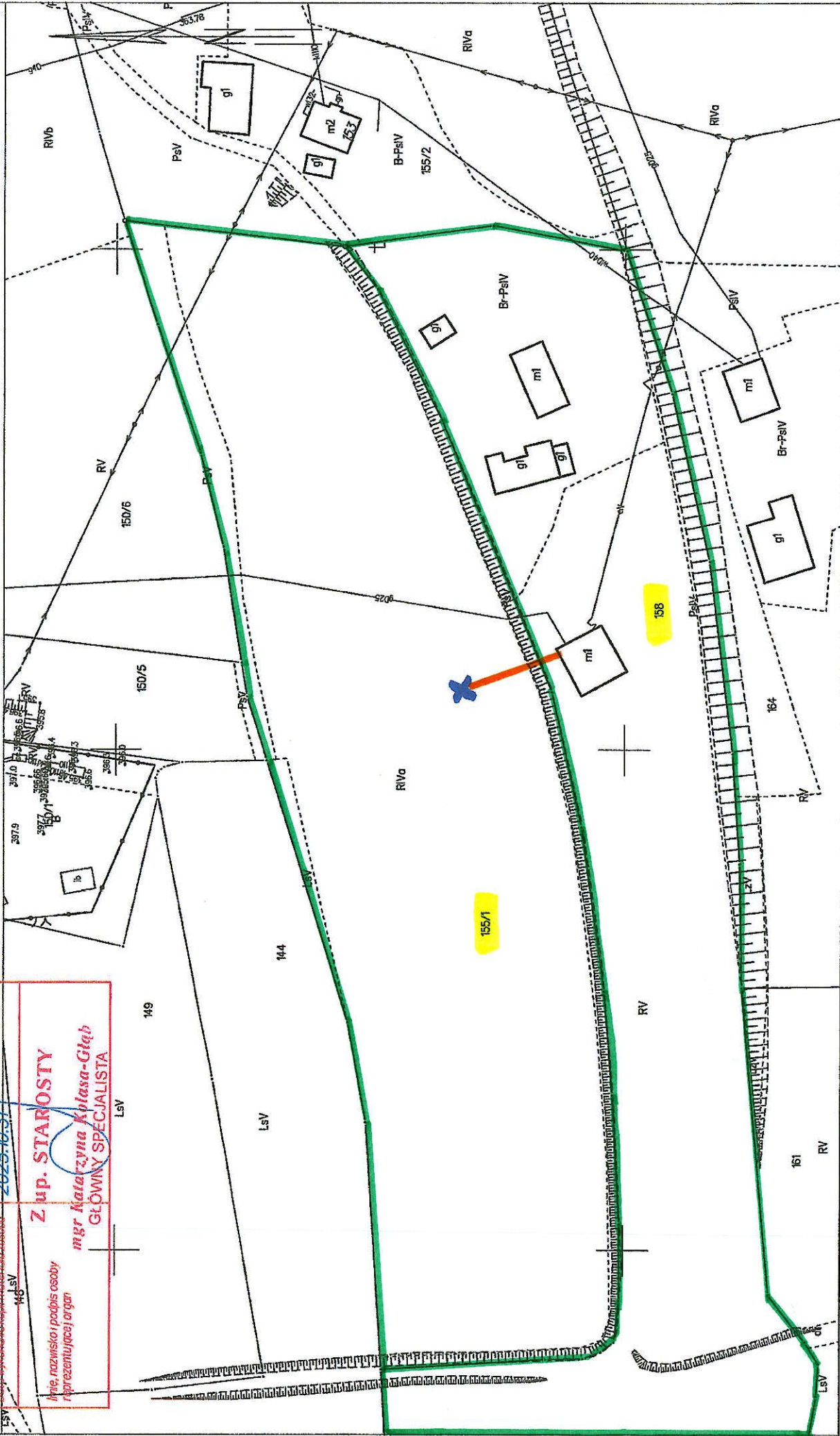
Nazwa materiału zasobu

Data wykonania kopii materiału zasobu

Imię, nazwisko i podpis osoby
reprezentującej organ

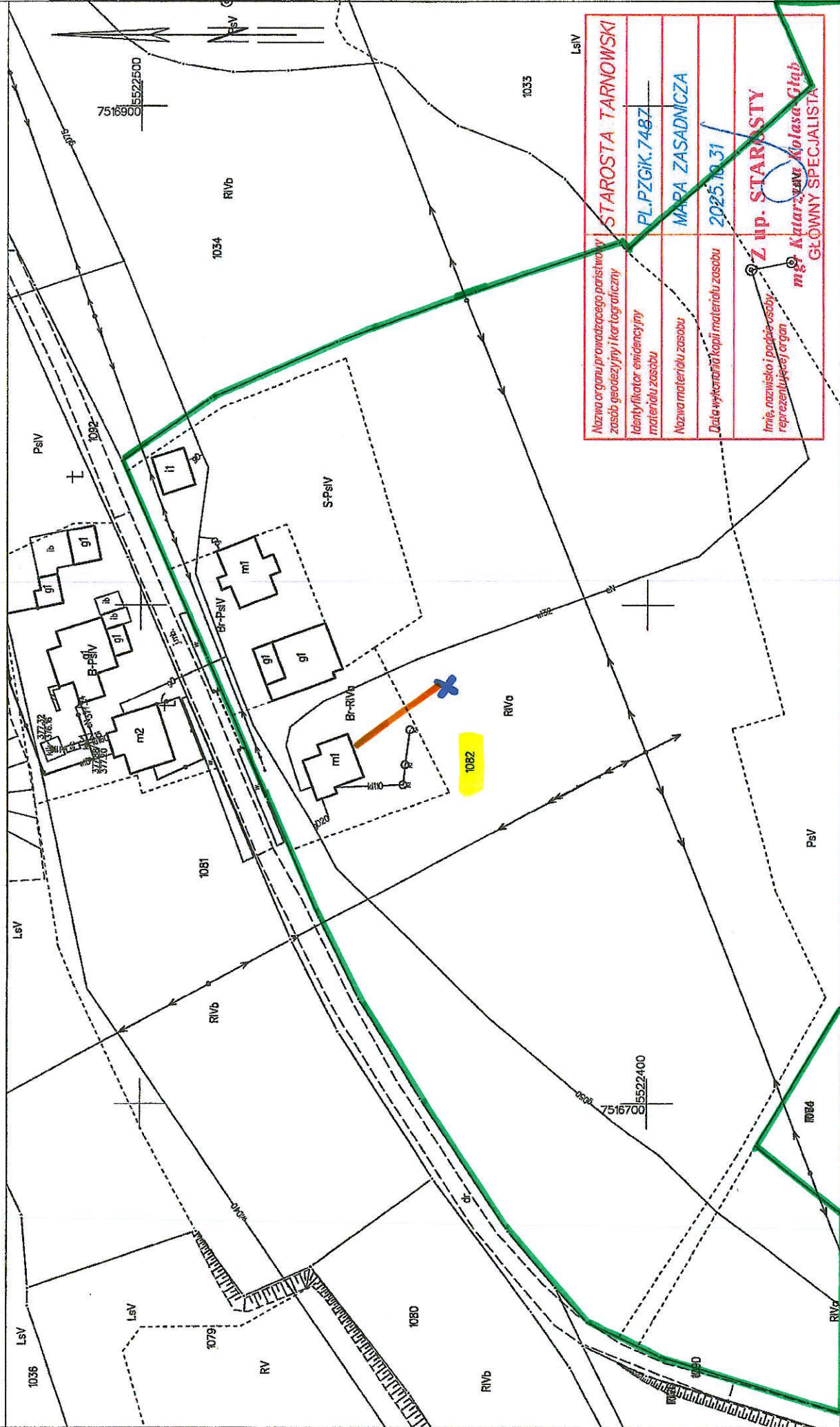
MAPA ZASADNICZA SKALA 1:1000

Układ współrzędnych: PL-ETRF89, układ wys. : PL-EVRF2007-NH
obr. Swoszowa 0004: dz. 155/1



MAPA ZASADNICZA SKALA 1:1000

Układ odniesienia: PL-ETRF89, układ wsp. płaskich: PL-2000 strefa 7 (21°), układ wys.: PL-EVRF2007-NH
obr. Swoszowa 0004: dz. 1082



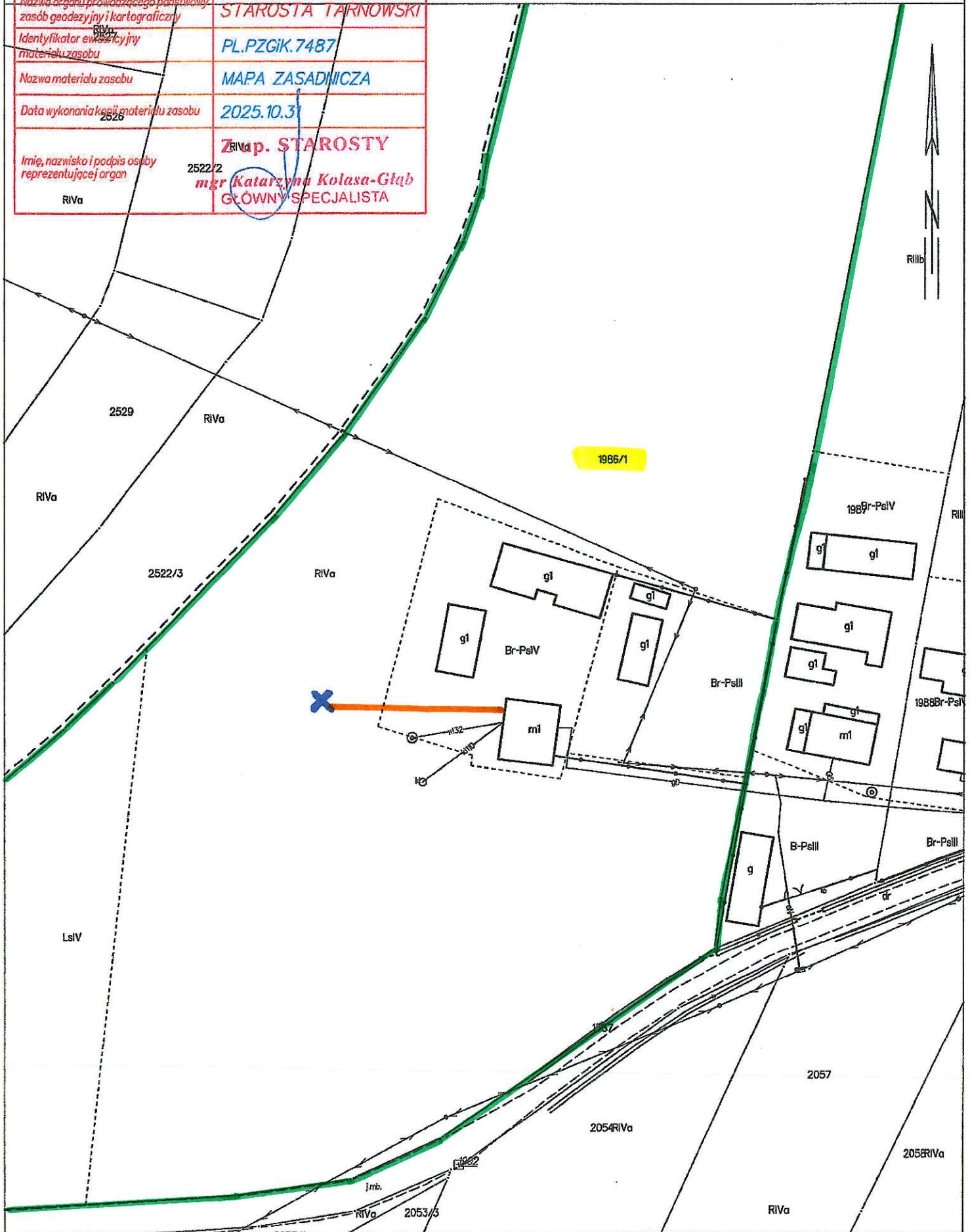
Nazwa organu prowadzącego parafialny zasób geodezyjny i kartograficzny STAROSTA TARNOWSKI	Identyfikator ewidencyjny materiału zasobu PL.PZGIK.748Z
Nazwa materiału zasobu MAPA ZASADNICZA	Data wykonania kopii materiału zasobu 2025.10.31
Imię, nazwisko i pozycja osoby reprezentującej organ Z up. STAROSTY mł Katarzyna Kobasa-Gitaj GŁÓWNY SPECJALISTA	

MAPA ZASADNICZA SKALA 1:1000

Układ odniesienia: PL-ETRF89, układ wsp. płaskich: PL-2000 strefa 7 (21°), układ wys.: PL-EVRF 2007-NH
obr. Szerzyny 0001: dz. 1986/1

Jednostka ewidencyjna: 121616_2, Szerzyny
Obręb: 0001, Szerzyny

Nazwa organu prowadzącego podstawowy zasób geodezyjny i kartograficzny	STAROSTA TARNOWSKI
Identyfikator ewidencyjny materiału zasobu	PL.PZGIK.7487
Nazwa materiału zasobu	MAPA ZASADNICZA
Data wykonania kopii materiału zasobu	2025.10.31
Imię, nazwisko i podpis osoby reprezentującej organ	Z ap. STAROSTY mgr <i>Katarzyna Kolasa-Głąb</i> GŁÓWNY SPECJALISTA



MAPA ZASADNICZA SKALA 1:500

Układ odniesienia: PL-ETRF89, układ wsp. płaskich: PL-2000 strefa 7 (21°), układ wys.: PL-EVRF2007-NH
obr. Szerzyny 0001: dz. 1909/3

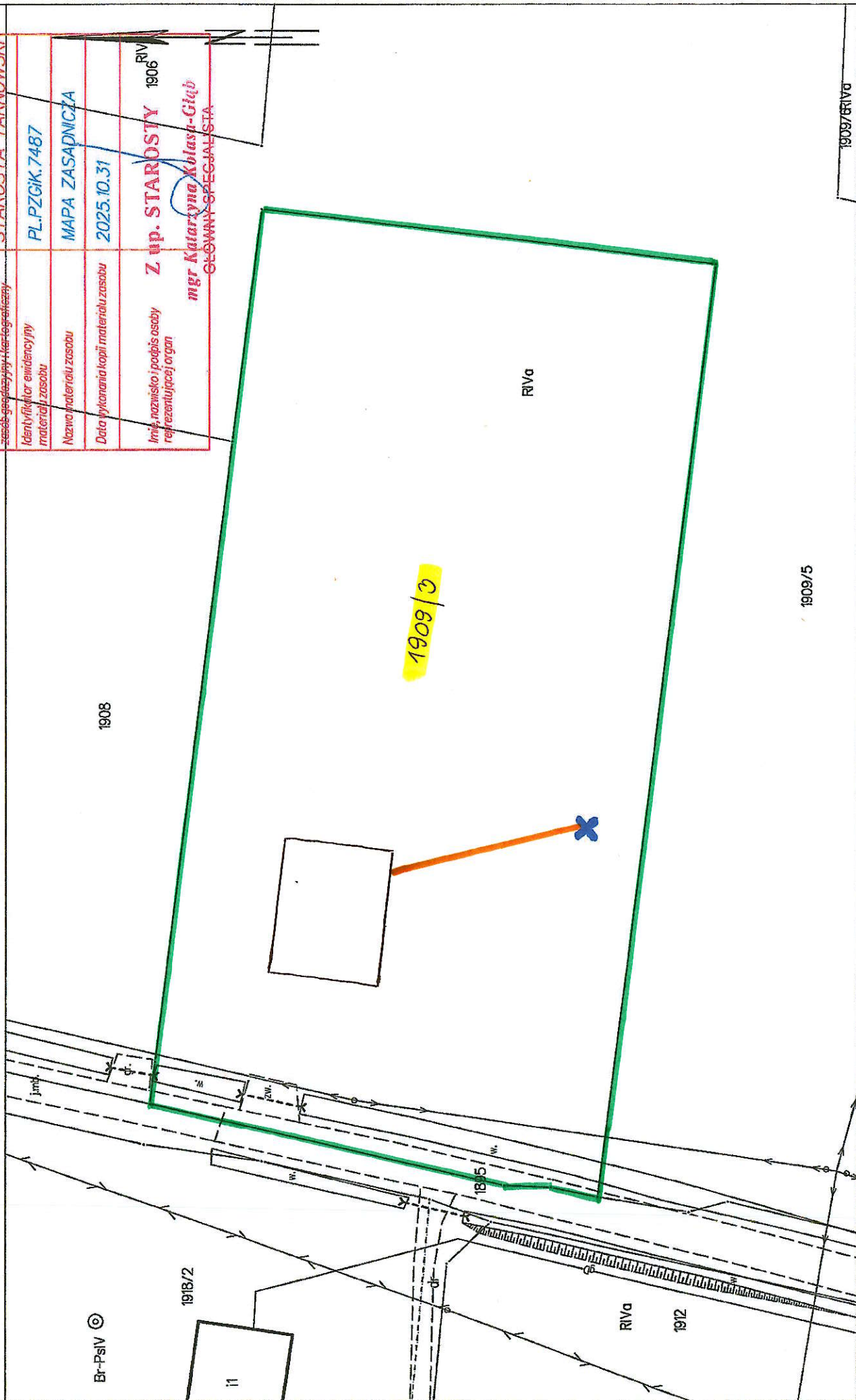
Województwo: metropoliskie

Powiat: tarnowski

Jednostka ewidencyjna: 121616_2_Szerzyny

Obrob: 0001_Szerzyny

Nazwa organu prowadzącego państwową służbę geodezyjną i kartograficzną	STAROSTA TARNOWSKI
Identyfikator ewidencyjny materialnej zasoby	PL-PZGIK.7487
Nazwa materialnej zasoby	MAPA ZASADNICZA
Data wykonania kopii materialnej zasoby	2025.10.31
Imię, nazwisko i podpis osoby reprezentującej organ	Z up. STAROSTY 1906 <i>mgr Katarzyna Koblasz-Giąb</i> GŁÓWNY SPECJALISTA



1909/5

1909/6RIVa

Nr kanc. GKG-II.6642.9633.2025

MAPA ZASADNICZA SKALA 1:1000

Województwo: małopolskie

Powiat: tarnowski

Jednostka ewidencyjna: 121616_2, Szerzyny

Obwód: 0001, Szerzyny

Układ odniesienia: PL-ETRF89, układ wsp. płaskich: PL-2000 strefa 7 (21°), układ wys.: PL-EVRF 2007-NH
obr. Szerzyny 0001: dz. 2070/2

Nazwa organu prowadzącego porządkowy zespół geodezyjny i kartograficzny	STAROSTA TARNOWSKI
Identyfikator ewidencyjny materiału zasobu	PL-PZGK.7487 2057/R11b
Nazwa materiału zasobu	MAPA ZASADNICZA
Data wykonania kopii materiału zasobu	2025.10.31
Imię, nazwisko i podpis osoby reprezentującej organ	Z up. STAROSTY <i>mgr Katarzyna Kolasa-Gięb</i> GŁÓWNY SPECJALISTA

