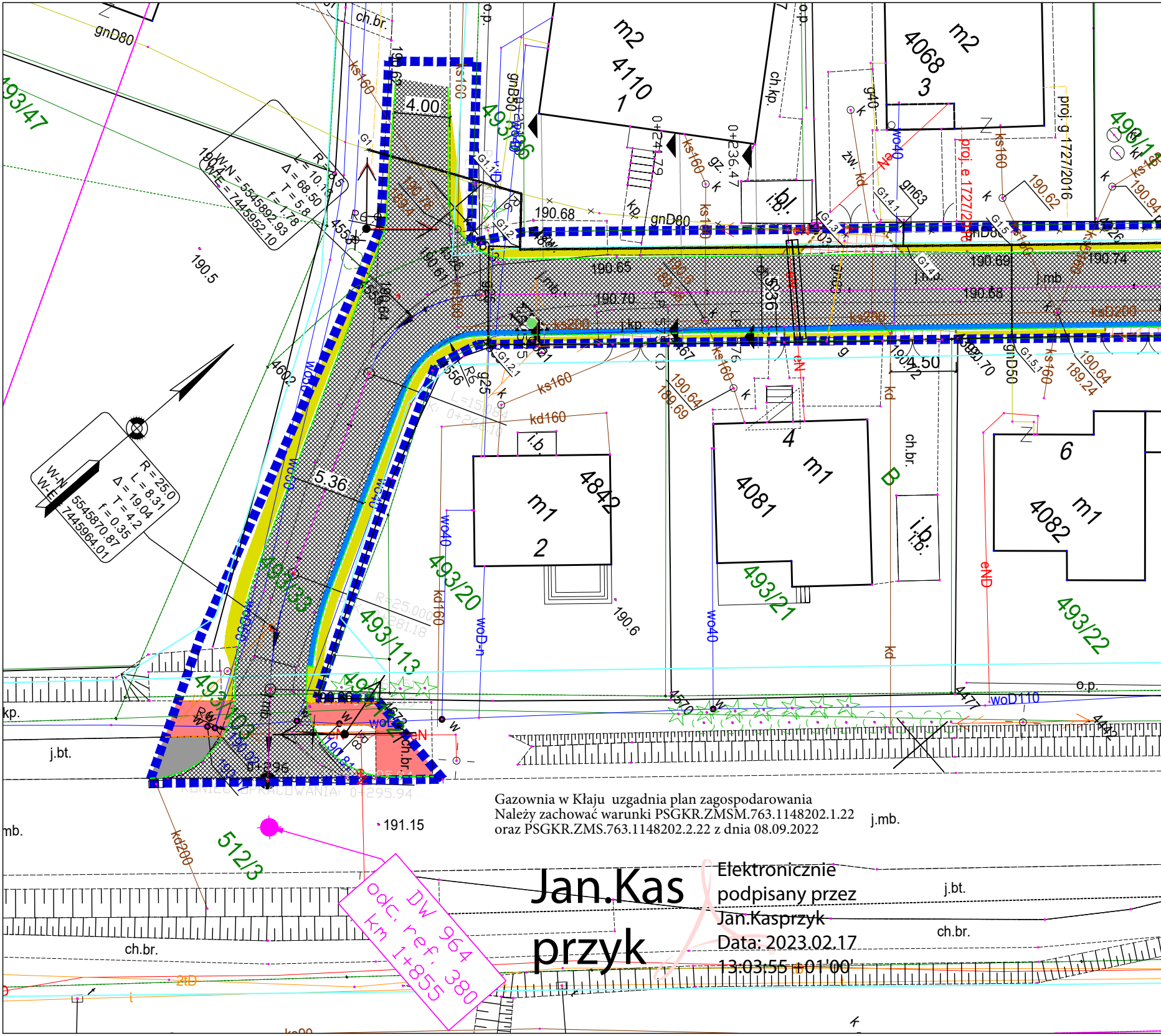
gnD80
493/47
ch.br.
ks160
4.00
493/36
m2
4110
1
m2
4068
3
ch.kp.
493/13
proj. e 1727/2016
proj. g 1727/2016
R = 8.5
L = 10.18
Δ = 68.50
T = 5.8
f = 1.78
W-N = 5545892.93
W-E = 7445952.10
R = 25.0
L = 8.31
Δ = 19.04
T = 4.2
f = 0.35
W-N = 5545870.87
W-E = 7445964.01
190.5
190.68
190.65
190.70
190.69
190.74
190.68
190.62
190.94
gnD80
ks200
ksD200
j.kp
j.mb
j.h.g.
5.36
4.50
kd160
ks160
i.b.
m1
4842
2
4
m1
4081
B
ch.br.
i.b.
6
m1
4082
493/20
493/21
493/22
493/33
493/113
493/103
wo40
woD-n
woD110
eN
kd
o.p.
190.6
190.64
189.69
189.24
kp.
j.bt.
0+295.96
191.15
512/3
kd200
mb.
j.mb.
j.bt.
ch.br.
2tD
DW 964
odc. ref. 380
km 1+855

Gazownia w Kłaju uzgadnia plan zagospodarowania
Należy zachować warunki PSGKR.ZMSM.763.1148202.1.22
oraz PSGKR.ZMS.763.1148202.2.22 z dnia 08.09.2022

Jan.Kasprzyk

Elektronicznie
podpisany przez
Jan.Kasprzyk
Data: 2023.02.17
13:03:55 +01'00'

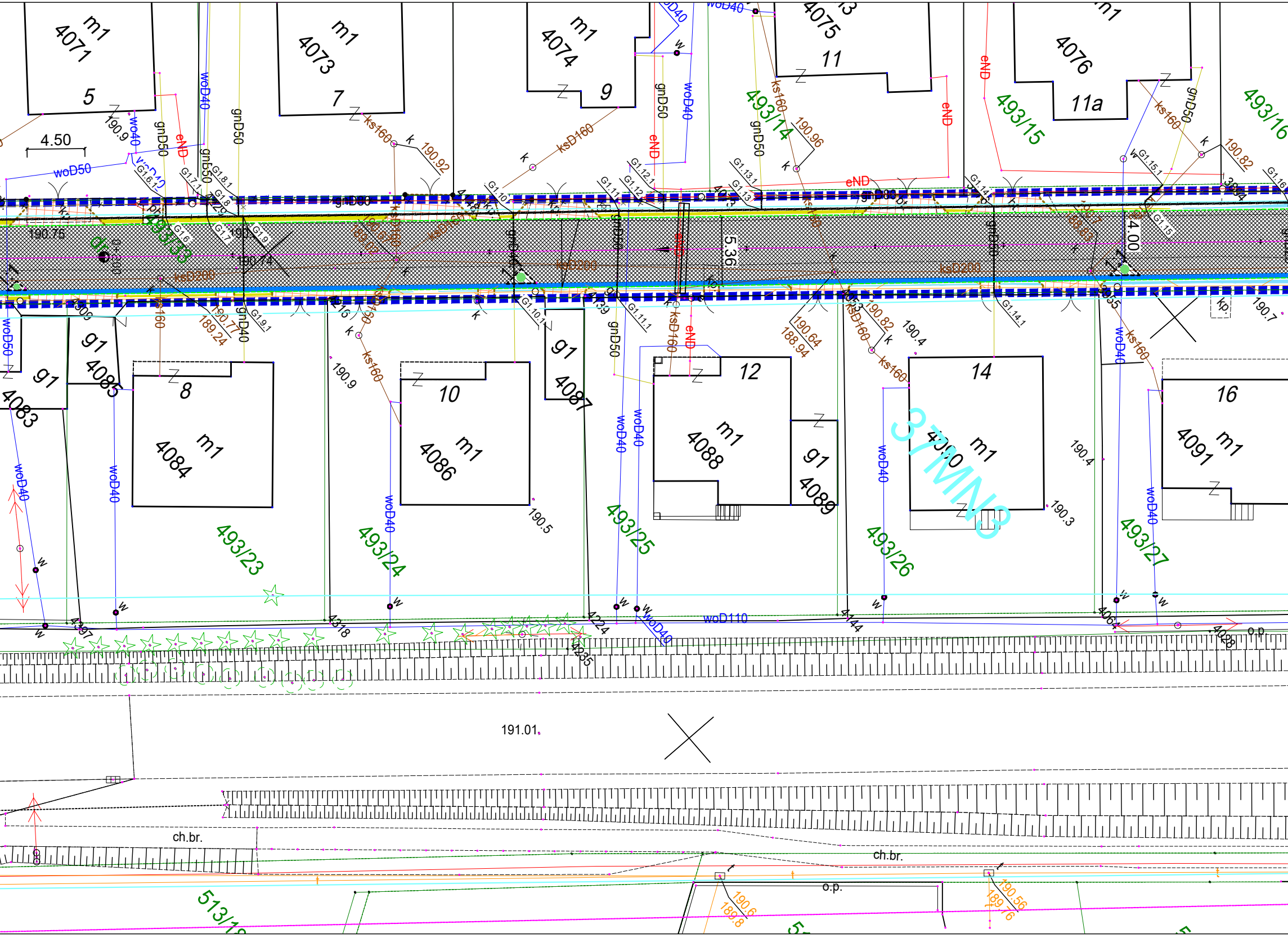
m1
4071
5
m1
4073
7
m1
4074
9
4075
11
m1
4076
11a
4.50
woD50
woD40
gnD50
eND
ks160
ksD160
190.9
190.92
190.96
190.82
493/14
493/15
493/16
190.75
190.74
493/33
0+300
ksD200
ksD200
5.36
4.00
G1.6.1
G1.7.1
G1.8.1
G1.9
G1.10
G1.11
G1.12.1
G1.13.1
G1.14
G1.15.1
G1.16
G1.9.1
G1.10.1
G1.11.1
G1.14.1
gnD40
190.77
189.24
190.64
188.94
190.82
190.4
190.7
kp.
g1
4083
g1
4085
8
m1
4084
10
m1
4086
g1
4087
12
m1
4088
g1
4089
14
m1
4090
16
m1
4091
37MN3
190.9
190.5
190.4
190.3
493/23
493/24
493/25
493/26
493/27
woD110
4397
4318
4224
4235
4144
4064
4028
o.p
191.01
ch.br.
ch.br.
o.p.
190.6
189.8
190.56
189.76
513/19
k
w

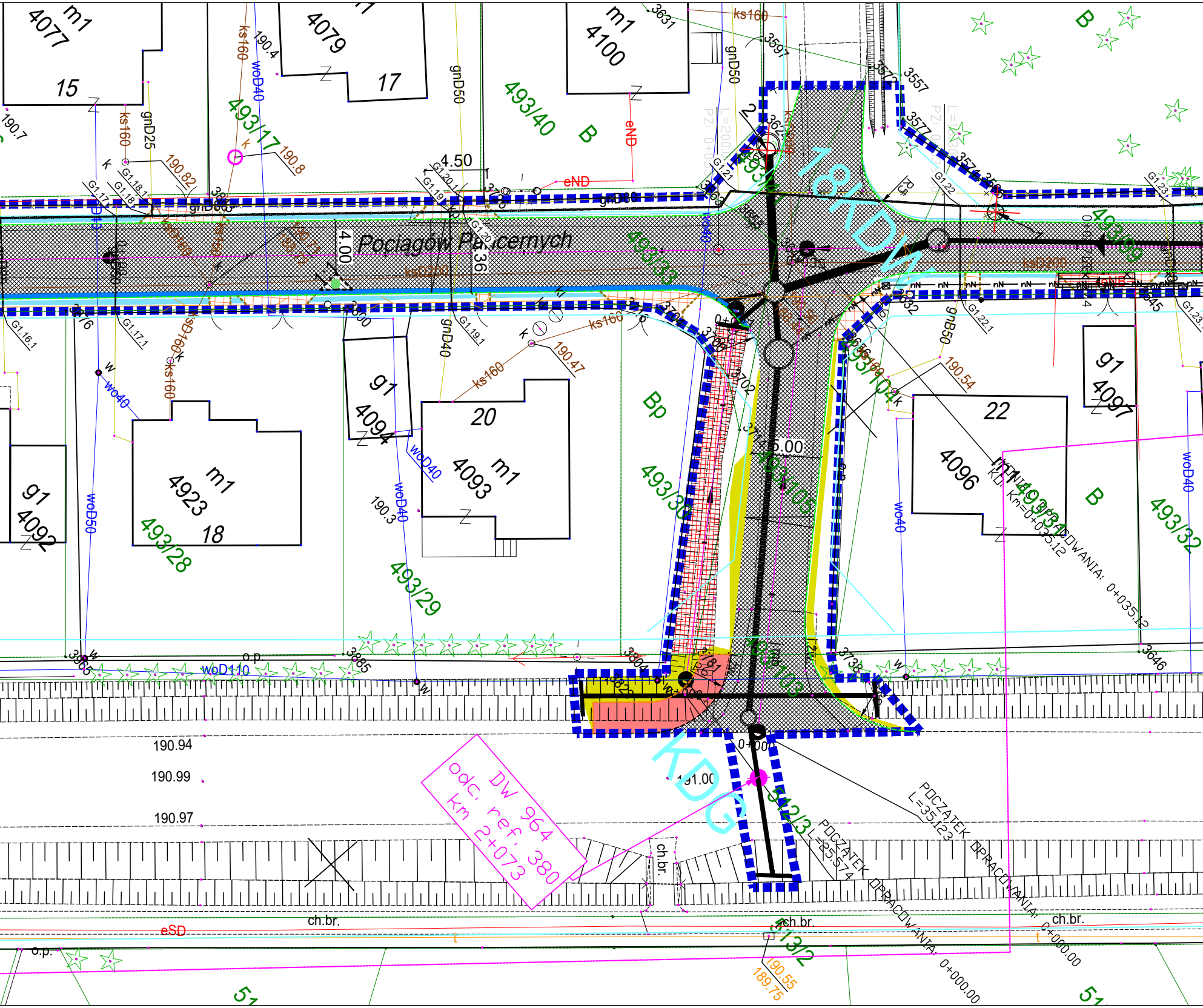
Pociągów Pancernych
18KDW
KDG
DW 964
odc. ref. 380
km 2+073
POCZĄTEK OPRACOWANIA: 0+000.00
POCZĄTEK L=35.123
POCZĄTEK L=25.574
KONIEC OPRACOWANIA: 0+035.12
Km=0+035.12
m1 4077
15
4079
17
m1 4100
g1 4094
20
4093 m1
m1 4923
18
g1 4092
22
4096
g1 4097
493/17
493/40
493/33
493/39
493/35
493/105
493/104
493/103
493/28
493/29
493/32
542/3
513/2
B
Bp
4.50
4.00
5.00
190.7
190.4
190.8
190.82
190.3
190.47
190.54
190.94
190.99
190.97
190.55
189.75
191.00
ks160
ks160
gnD25
gnD50
gnD50
gnD40
gnB50
woD40
woD40
woD40
woD50
woD110
wo40
wo40
ksD200
ksD200
eND
eND
eSD
nN
o.p.
ch.br.
ch.br.
ch.br.
G1.16.1
G1.17
G1.17.1
G1.18
G1.18.1
G1.19
G1.19.1
G1.20
G1.20.1
G1.21
G1.22
G1.22.1
G1.23
G1.23.1
3631
3597
3557
3577
3865
3885
3804
3646
0+000
51
51

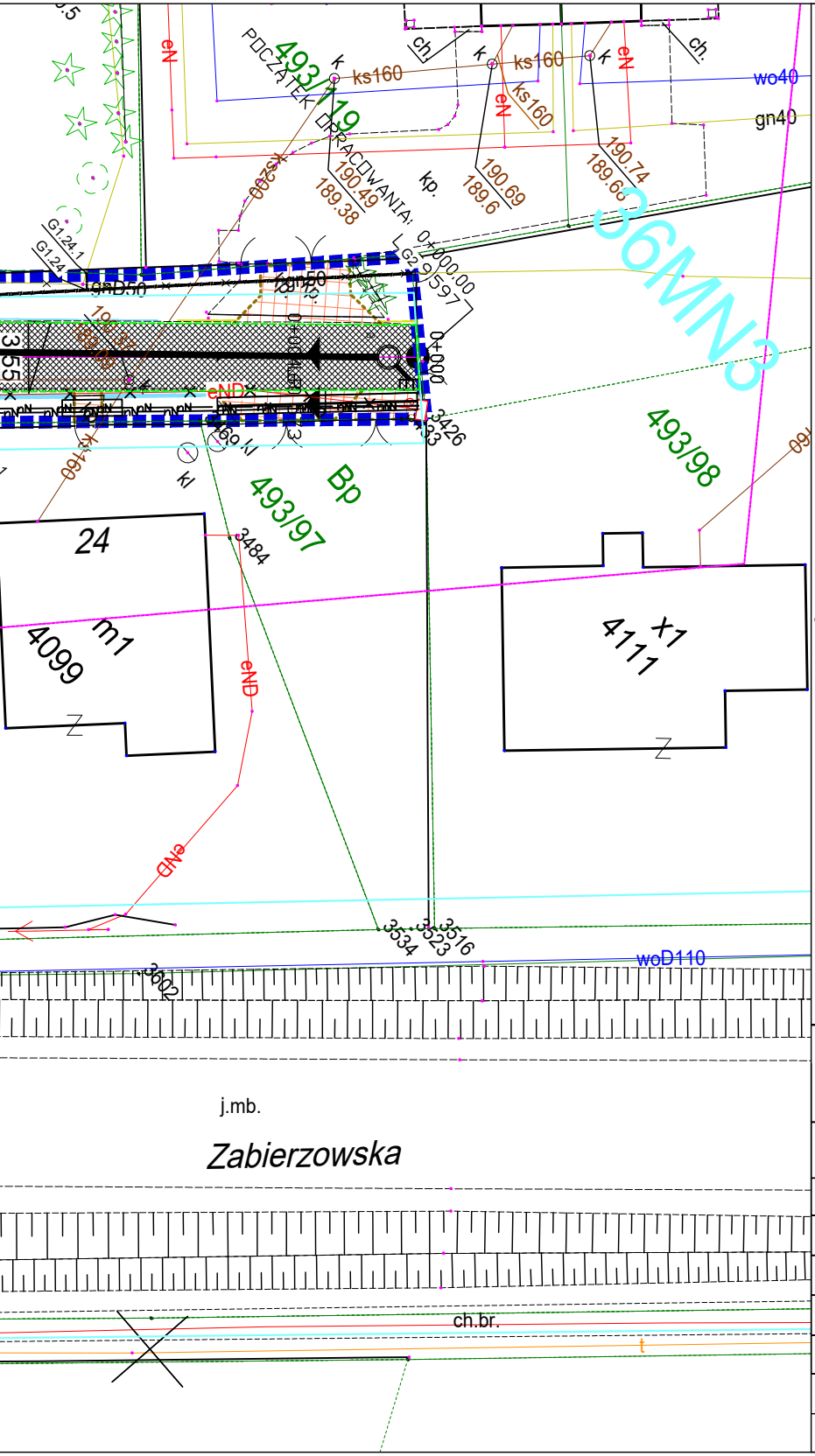
493/119
POCZĄTEK OPRACOWANIA
ks160
ks160
ks160
wo40
gn40
eN
eN
eN
ch.
ch.
kp.
190.49
189.38
190.69
189.6
190.74
189.68
36MN3
0+000.00
0+000
gnD50
eND
eND
eND
nN
3426
493/98
493/97
Bp
24
m1
4099
3484
4111
x1
Z
Z
kl
kl
3534
3523
3516
woD110
3602
j.mb.
Zabierzowska
ch.br.
t
G1.24.1
G1.24

Projektowane elementy:

- 🟦 Zakres opracowania, zakres wniosku, obszar oddziaływania obiektu budowlanego
- 🟥 Chodnik - nawierzchnia z kostki betonowej koloru szarego
- ▨ Zjazd indywidualny z kostki betonowej koloru czerwonego
- ▩ Jezdnia - nawierzchnia asfaltowa
- ▨ Utwardzenie istniejącego rowu - płyty ażurowe 60x40x8 cm palikowane
- 🟦 Skarpa wykopu
- ▧ powierzchnie wyłączone z ruchu - obramowane krawężnikami betonowymi 15x30 cm - wyniesione na 12 cm ponad jezdnie
- 🟨 Skarpa nasypu
- ● donice z zielenią
- 🟦 Prefabrykowane korytko ściekowe 36x34x100 cm z rusztem żeliwnym klasy D400
- 🟦 Systemowa skrzynka odpływowa 36x88x50 cm z rurą fi 200 mm systemu korytek ściekowych
- Krawężnik betonowy najazdowy 15x22 cm
- Krawężnik betonowy 15x30 cm
- Krawężnik betonowy wtopiony 12x25 cm
- Obrzeże betonowe 8x30 cm
- Projektowana kanalizacja deszczowa
- Projektowany wpust kanalizacji deszczowej
- D1,D2,D3 Projektowana studnia kanalizacji deszczowej
- SR Projektowana studnia rozprężna
- P Projektowana pompownia wód deszczowych
- Projektowana kanalizacja tłoczna
- Projektowany wylot/wlot kanalizacji deszczowej
- Projektowany przepust kanalizacji deszczowej
- G1-G2 Projektowana sieć gazowa dn110 PE100 RC SDR17
- G1.2-G1.2.1;G1.24-G1.24.1 Projektowane przyłacza do sieci gazowej dn63 PE100 RC SDR11
- Istniejąca sieć gazowa do odłączenia
- 1 Drzewo liściaste do wycinki wraz z numerem
- 2 Drzewo iglaste do wycinki wraz z numerem
- Proj. słup linii napowietrznej nN
- Istn. słup linii napowietrznej nN do likwidacji
- nN nN Proj. kabel nN
- Rura ochronna
- Istn. kabel do przebudowy
- ☒ Projektowane złącze kablowe

Istniejące uzbrojenie:

- sieć wodociągowa
- sieć energetyczna
- sieć gazowa
- sieć kanalizacyjna
- sieć teletechniczna
- granice działek

FIRMA
"ABS-OCHRONA ŚRODOWISKA"
SPÓŁKA Z O.O.
40-169 Katowice. ul. Wierzbowa 14. tel.\fax 2589015

Inwestor:
Gmina Niepołomice
Pl. Zwycięstwa 13
32-005 Niepołomice

Nazwa inwestycji:
Przebudowa wraz z odwodnieniem drogi gminnej 560371K ul. Pociągów Pancernych zlokalizowanej na dz. nr: 493/33 na dł. około 0,2 km. w Niepołomicach

Nazwa rysunku:
Projekt zagospodarowania terenu

Zespół autorski	Nr uprawnień	Specjalność	Data	Podpis	Data opracowania: 01 marca 2022
Projektant: Mgr inż. Grzegorz Durczyński	5217/13	drogowa	marzec 2022		
Sprawdzający: inż. Zbigniew Zaręba	1792/94	drogowa	marzec 2022		Skala: 1:250
Projektant: inż. Leonard Kusz	74/80 1649	instalacyjno-inżynieryjna	marzec 2022		nr rys. 1.0
Sprawdzający: tech. Tadeusz Szczurek	349/91	instalacyjno-inżynieryjna	marzec 2022		
Projektant: mgr inż. Janusz Kraszyna	53/89 EL	elektroenergetyczna	marzec 2022		
Sprawdzająca: mgr inż. Jadwiga Kraszyna	531/89 EL	elektroenergetyczna	marzec 2022		