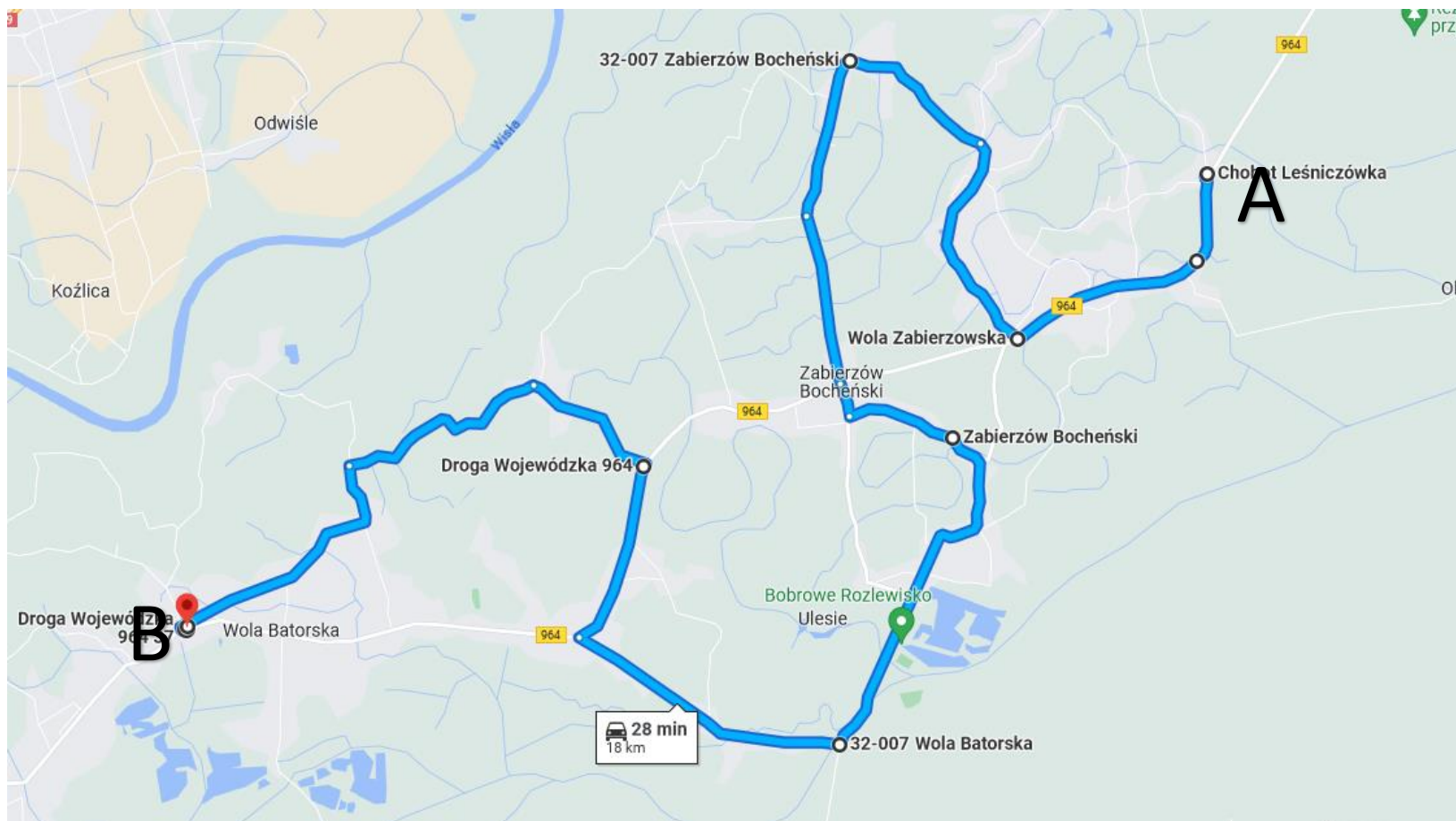
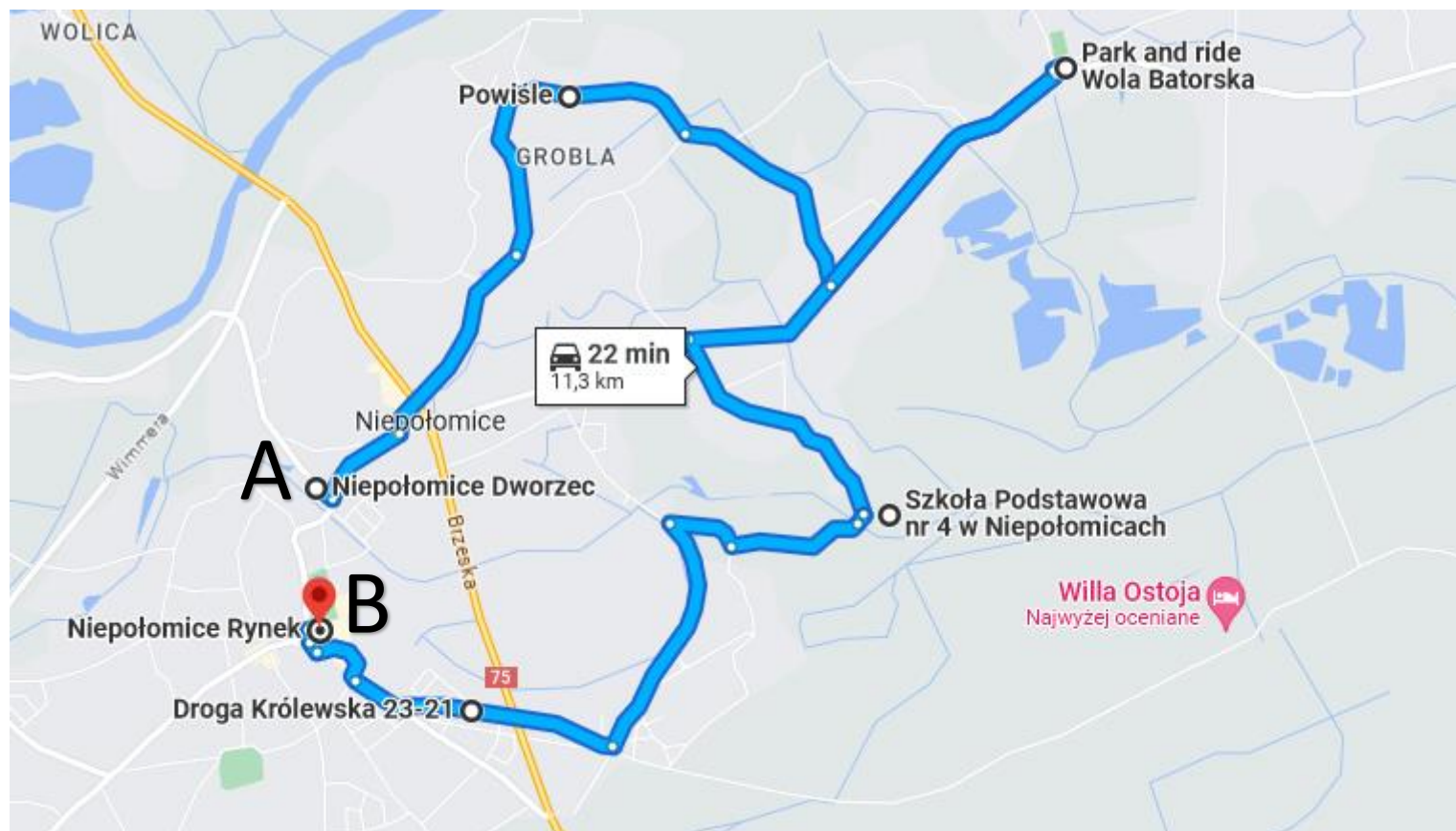


Mapy przebiegu linii komunikacyjnych

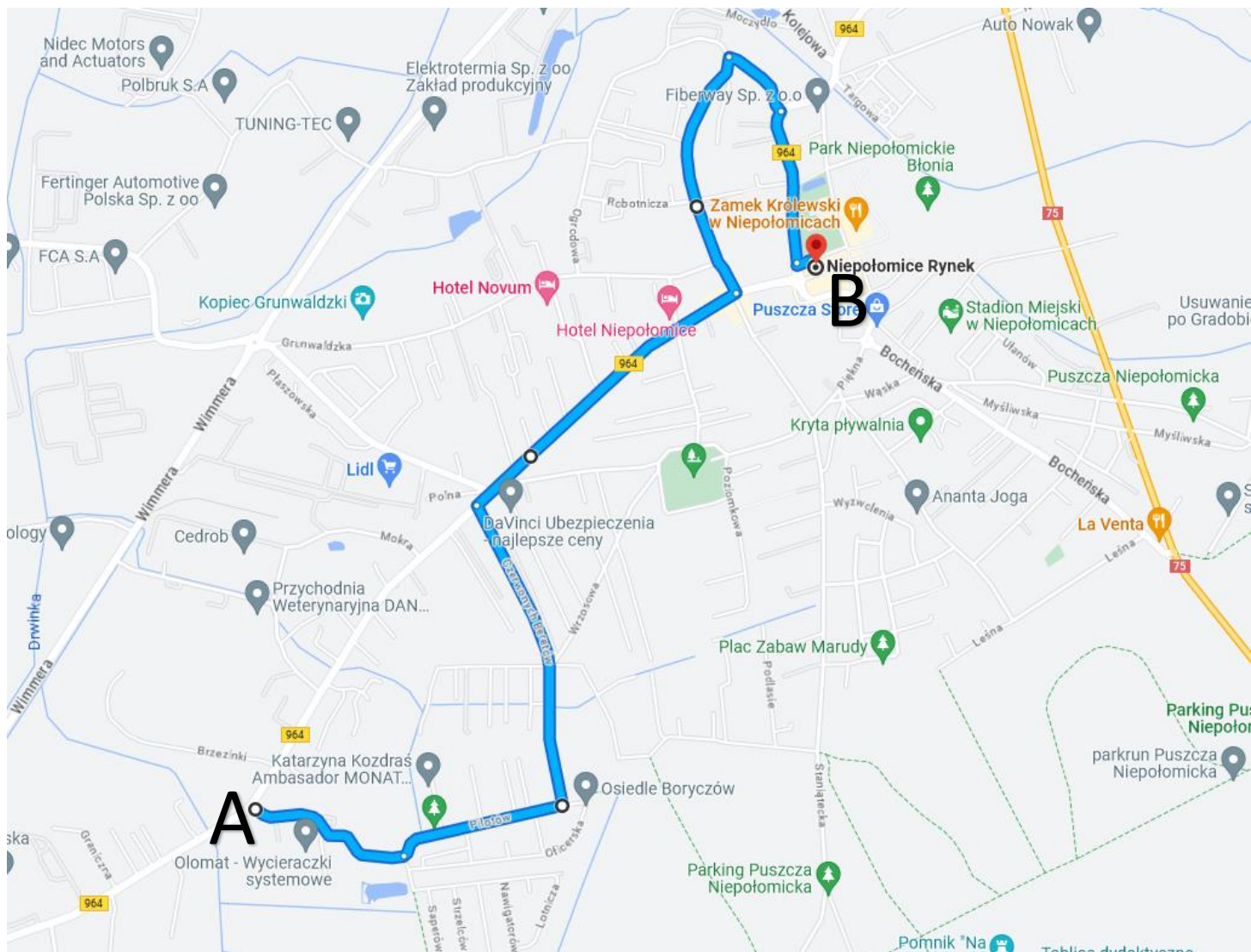
Trasa T1 : Chobot – Wola Zabierzowska – Zabierzów Bocheński – Wola Batorska – Zabierzów Bocheński – Wola Zabierzowska –Chobot



Trasa T2: Niepołomice Dworzec P&R – Wola Batorska P&R – Niepołomice Rynek – Wola Batorska P&R – Niepołomice Dworzec P&R



Trasa T3: ul. Komandosów – ul. Pilotów – ul. Czerwonych Beretów – ul. Wielicka – ul. Kościuszki – ul. Młyńska – Niepołomice Rynek



Trasa T4: Grabie Kościół – Suchoraba – Grabie Kościół

