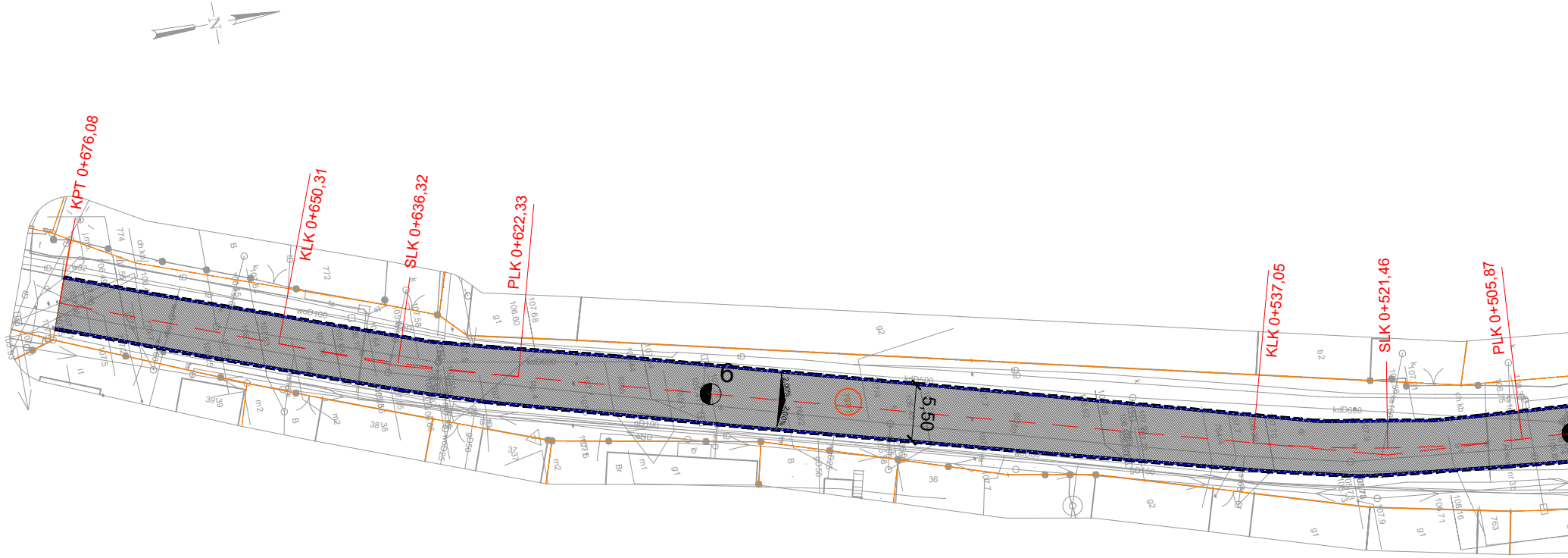

KPT 0+676,08
KLK 0+650,31
SLK 0+636,32
PLK 0+622,33
6
5,50
KLK 0+537,05
SLK 0+521,46
PLK 0+505,87

Mapa zasadnicza

Skala 1:1000

Województwo:	Województwo wielkopolskie
Powiat:	Powiat rawicki
Jednostka ewid.:	302201_4 Miasto Bojanowo, 302201_5 Gmina Bojanowo
Obręb:	0001 Bojanowo, 0006 Gołaszyn
Układ wsp.:	2000_18
Układ odn.:	PL-EVRF2007-NH
Id sprawy:	DGK.6642.210.2024

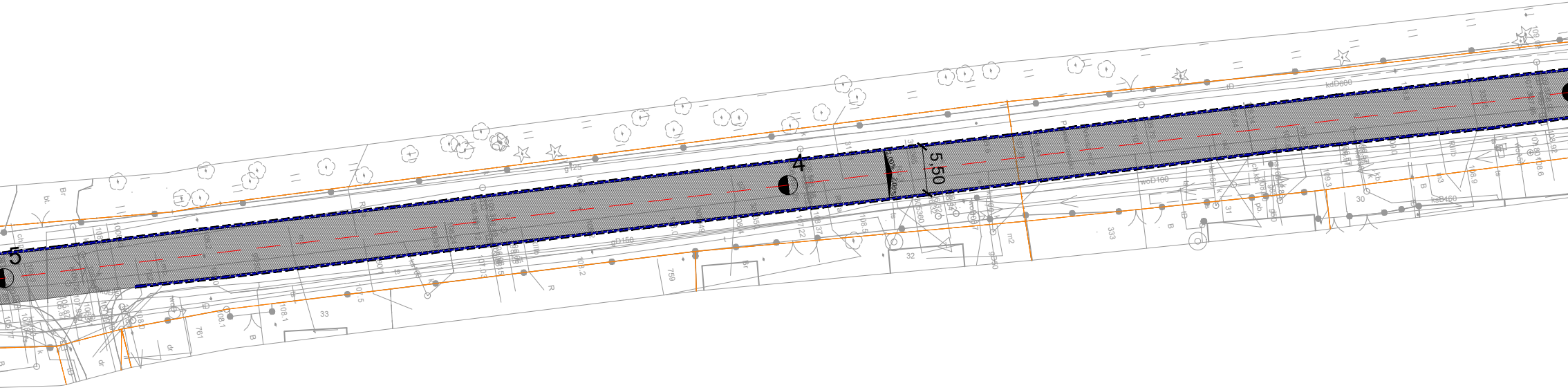
5
4
5,50
kdD600
gD150
woD100
ksB450
333
32
33
31
30
759
761

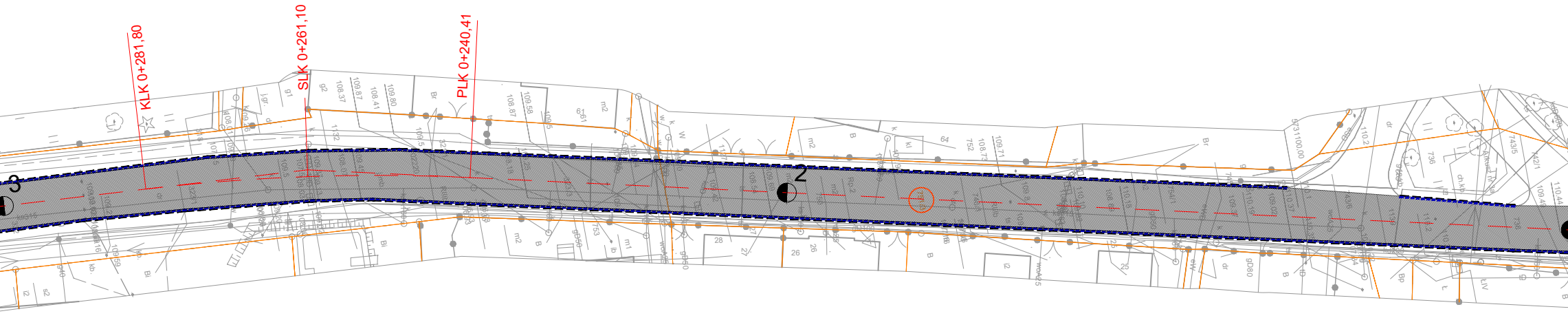
KLK 0+281,80
SLK 0+261,10
PLK 0+240,41
3
2

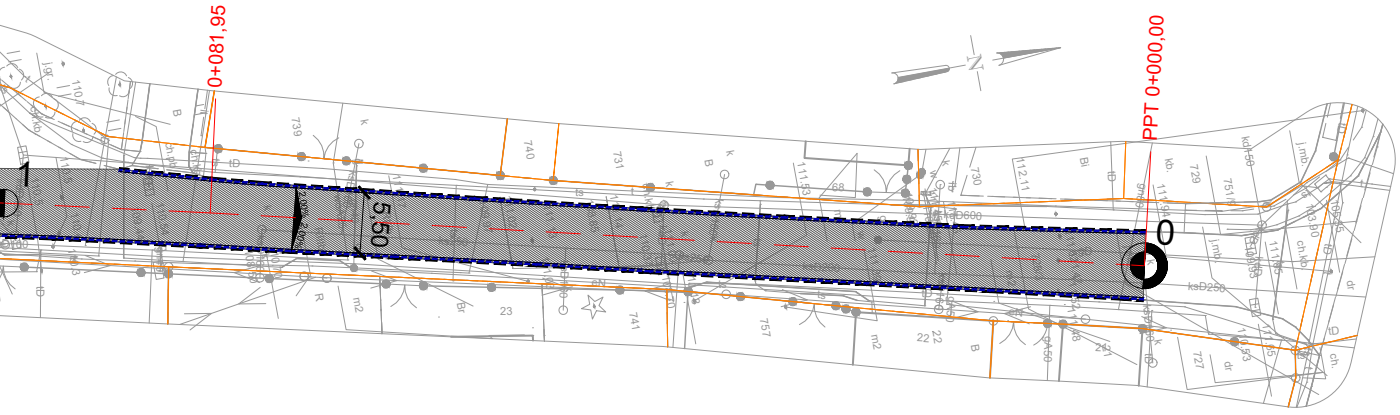
0+081,95
PPT 0+000,00
5,50
1
0
Z
739
740
731
730
729
741
757
727
23
22
B
k
ksD250

OZNACZENIA

▨	nawierzchnia jezdni z betonu asfaltowego
- - - -	istniejący krawężnik drogowy
- - - -	istniejący ściek przykrawężnikowy
▭	granice działek
2,00% 2,00%	pochylenia poprzeczne jezdni
○	oznaczenia działek objętych inwestycją

STARBEM Jakub Starczewski, Tomasz Bem S. C.
ul. Mickiewicza 10, 63-840 Krobia (Tel. 728-809-221)

Nazwa zadania	Remont drogi powiatowej nr 5475P Borszyn Wielki - Gołaszyn w miejscowości Gołaszyn od numeru 21 do 39			
Inwestor	Powiat Rawicki ul. Rynek 17, 63-900 Rawicz		Stadium	Dokumentacja zgłoszeniowa
Adres obiektu	droga powiatowa 5475P, 63-940 Gołaszyn		Skala	1:500
Rysunek	**PROJEKT ZAGOSPODAROWANIA TERENU**		Rysunek nr	2
			Data oprac.	02.2024
Funkcja	Tytuł, imię i nazwisko	Specjalność	Nr upr. bud.	Podpis
Autor projektu	mgr inż. Jakub Starczewski	Drogowa	WKP/0306/PWOD/13	