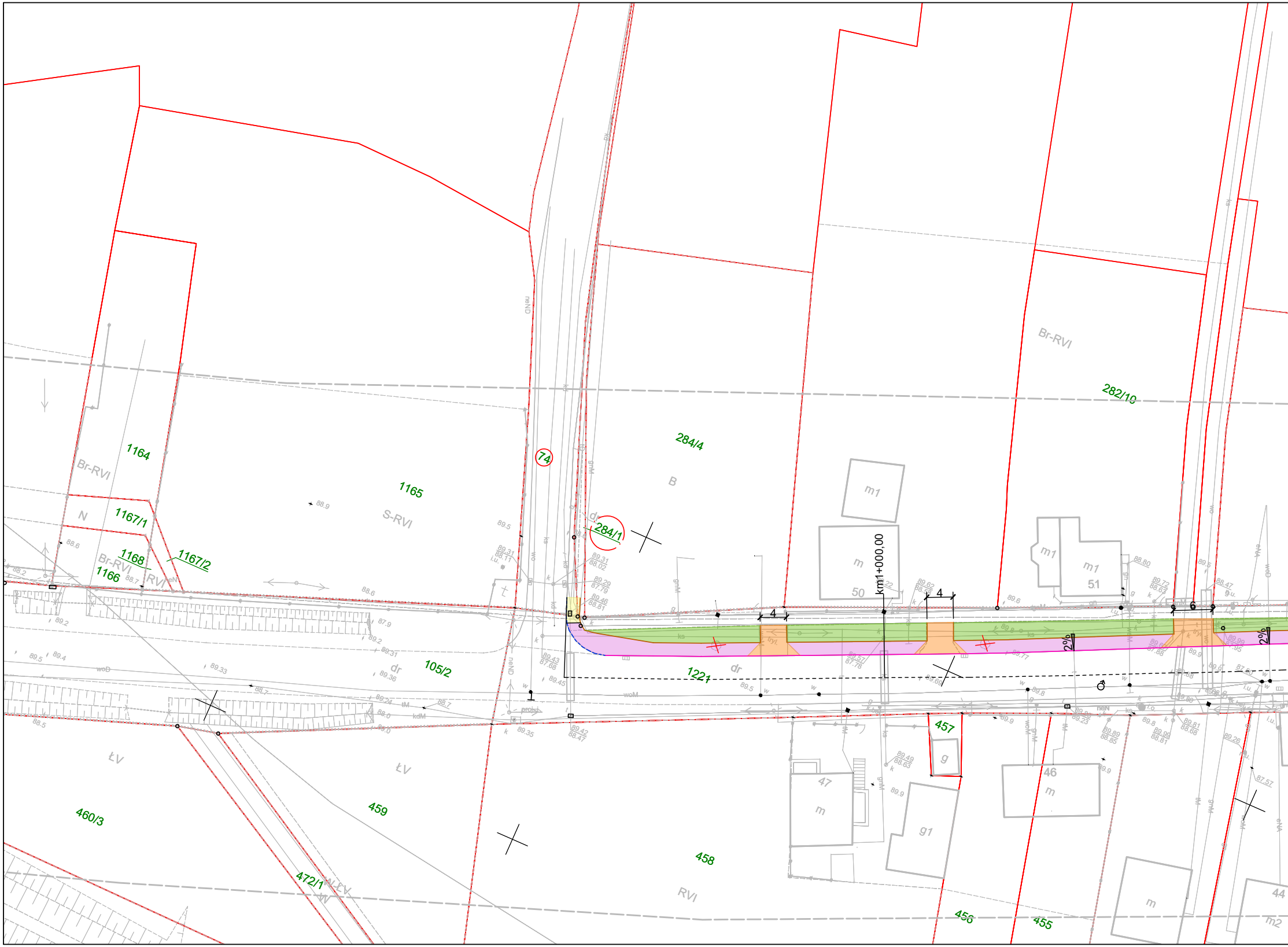
1164
Br-RVI
1165
S-RVI
1167/1
N
1168
1167/2
1166
Br-RVI
RVI
74
284/1
284/4
B
m1
m
50
km1+000,00
4
4
6
2%
2%
m1
m1
51
Br-RVI
282/10
105/2
dr
1221
dr
457
g
47
m
g1
46
m
458
RVI
456
455
m
44
m2
459
ŁV
ŁV
460/3
472/1
W-ŁV
W
neND

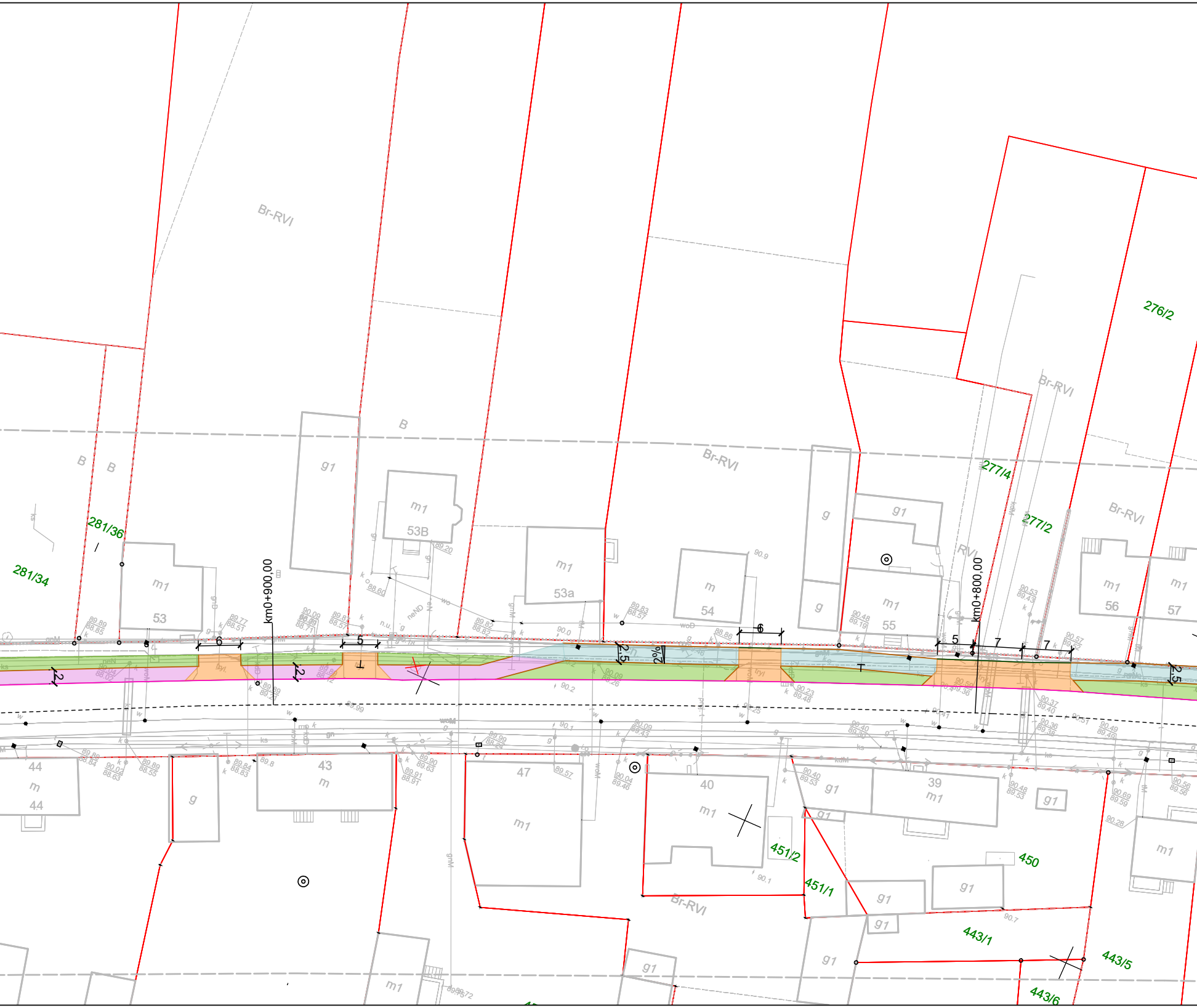
Br-RVI
276/2
Br-RVI
B
B
B
Br-RVI
277/4
277/2
Br-RVI
RVI
281/36
281/34
g1
m1
53B
m1
53a
m
54
g
g
g1
m1
55
m1
56
m1
57
m1
53
km0+900,00
km0+800,00
6
5
6
5
7
7
2
2
2,5
2%
2,5
44
m
44
g
43
m
47
m1
40
m1
39
m1
g1
g1
g1
m1
451/2
451/1
450
g1
g1
g1
443/1
443/5
443/6
Br-RVI
g1
g1
m1

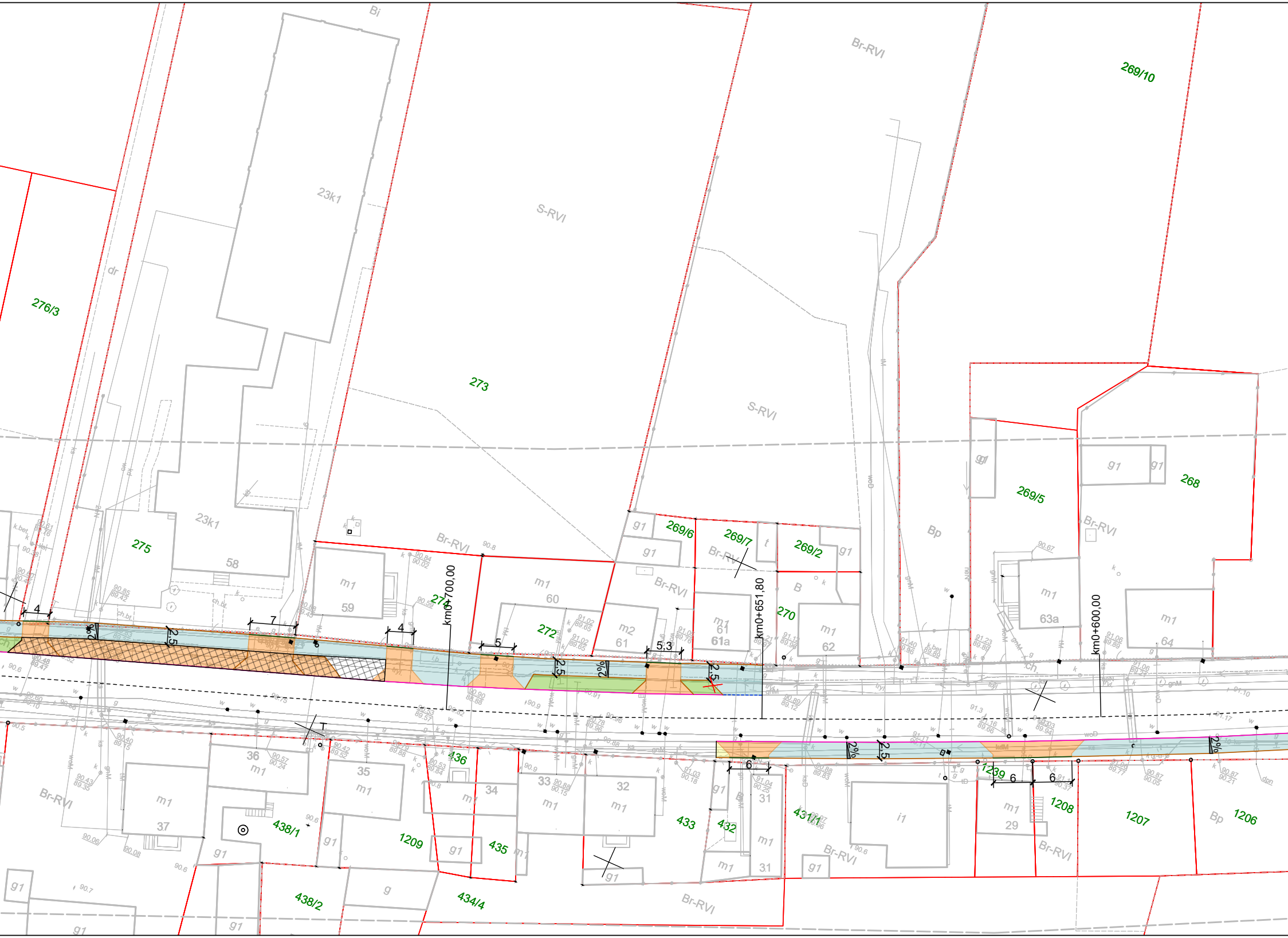
276/3
273
269/10
23k1
S-RVI
Br-RVI
Bi
dr
275
23k1
58
59
m1
60
272
274
km0+700,00
m2
61
61a
km0+651,80
269/6
269/7
269/2
270
62
269/5
268
Bp
63a
64
km0+600,00
4
7
4
5
5,3
6
6
6
2%
2,5
36
35
34
33
32
31
37
438/1
438/2
1209
436
435
434/4
433
432
431/1
i1
1239
29
1208
1207
1206
g1
g
B
ch.
k.bet.

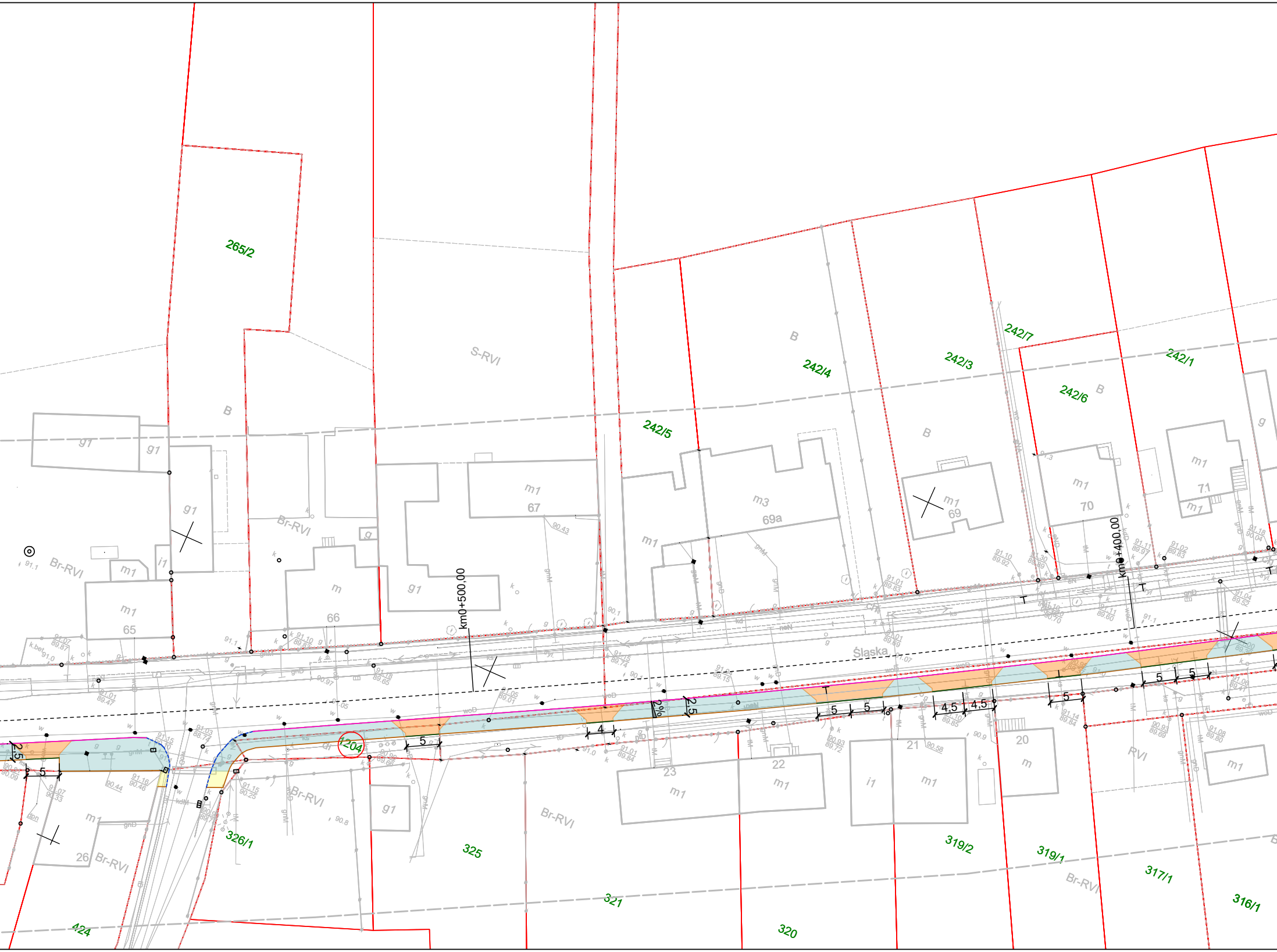

265/2
S-RVI
B
242/5
242/4
242/3
242/7
242/6
242/1
g1
m1
67
m3
69a
69
70
71
i1
65
m
66
Br-RVI
km0+500,00
km0+400,00
Śląska
T
5
4,5
4
2,5
2%
1204
23
22
21
20
26
326/1
325
321
320
319/2
319/1
317/1
316/1
424
RVI

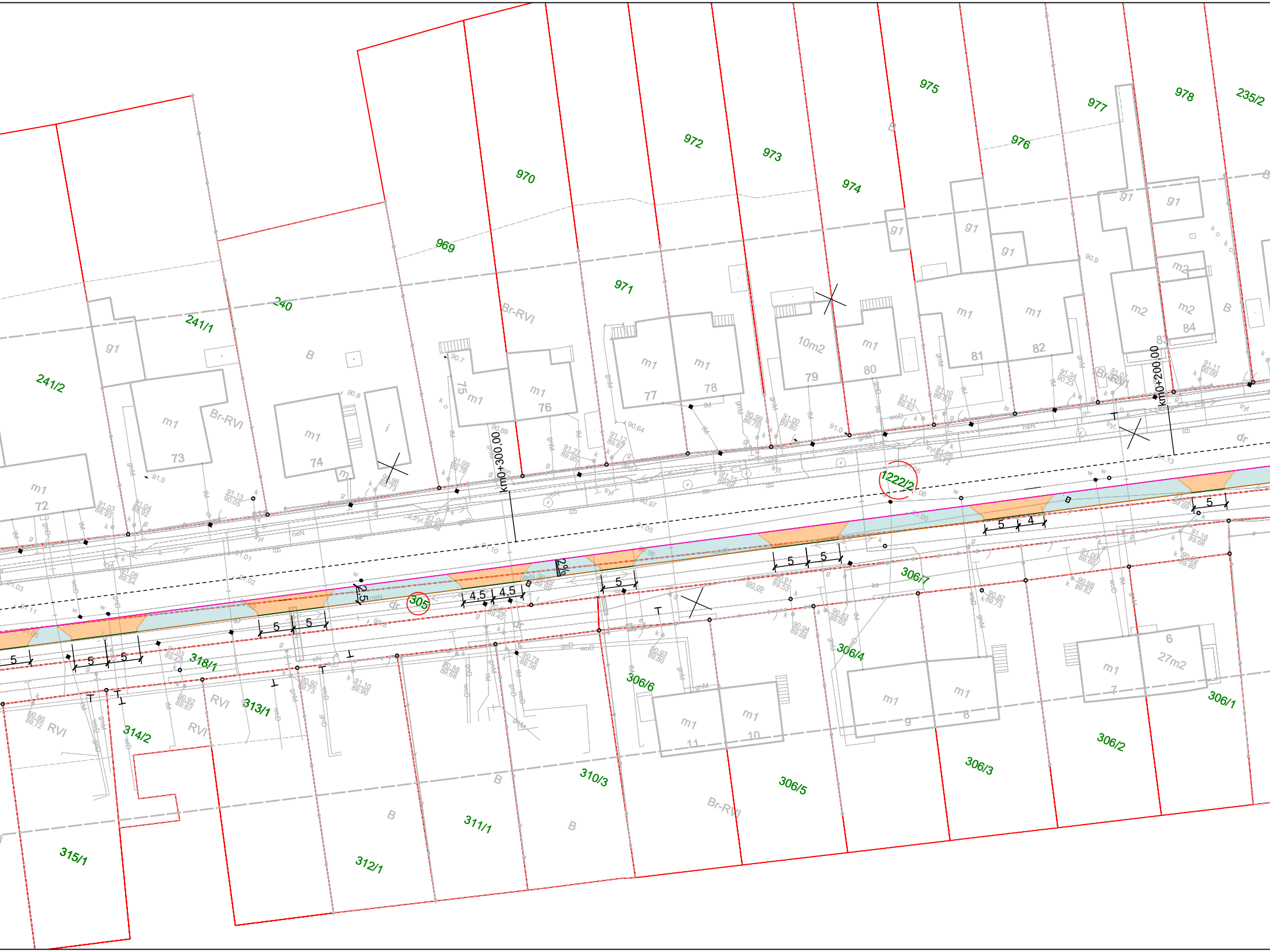

969
970
971
972
973
974
975
976
977
978
235/2
240
241/1
241/2
1222/2
305
306/1
306/2
306/3
306/4
306/5
306/6
306/7
310/3
311/1
312/1
313/1
314/2
315/1
318/1
km0+300,00
km0+200,00
2%
2,5
4,5
5
4
m1
m2
g1
10m2
27m2
Br-RVI
RVI
B
dr
72
73
74
75
76
77
78
79
80
81
82
83
84
6
7
8
9
10
11

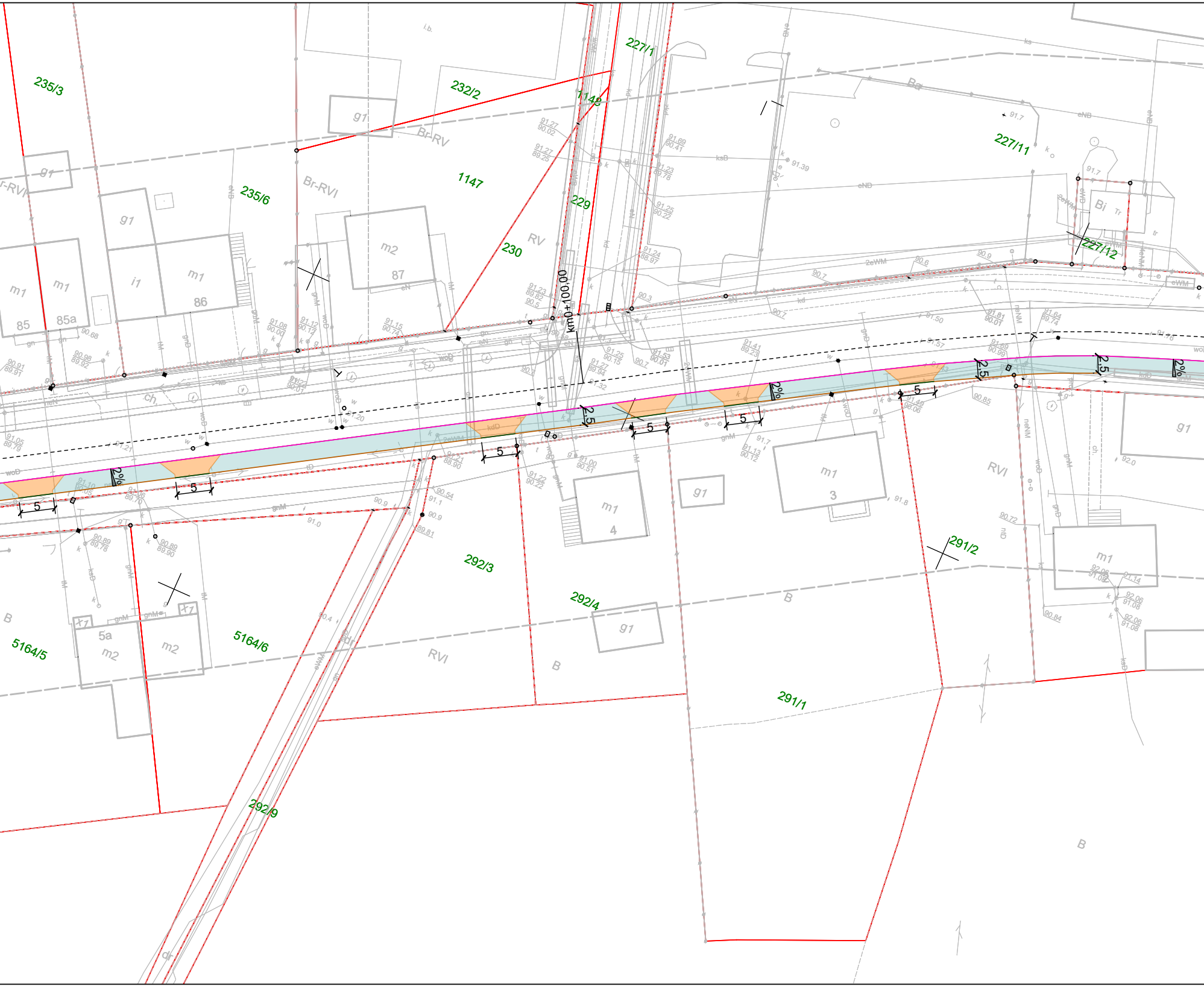
235/3
232/2
227/1
1148
227/11
235/6
1147
229
230
227/12
km0+100,00
Br-RV
Br-RVI
RV
RVI
B
Ba
Bi
g1
m1
m2
i1
85
85a
86
87
4
3
5a
2.5
2%
5
292/3
292/4
291/2
291/1
5164/5
5164/6
292/9

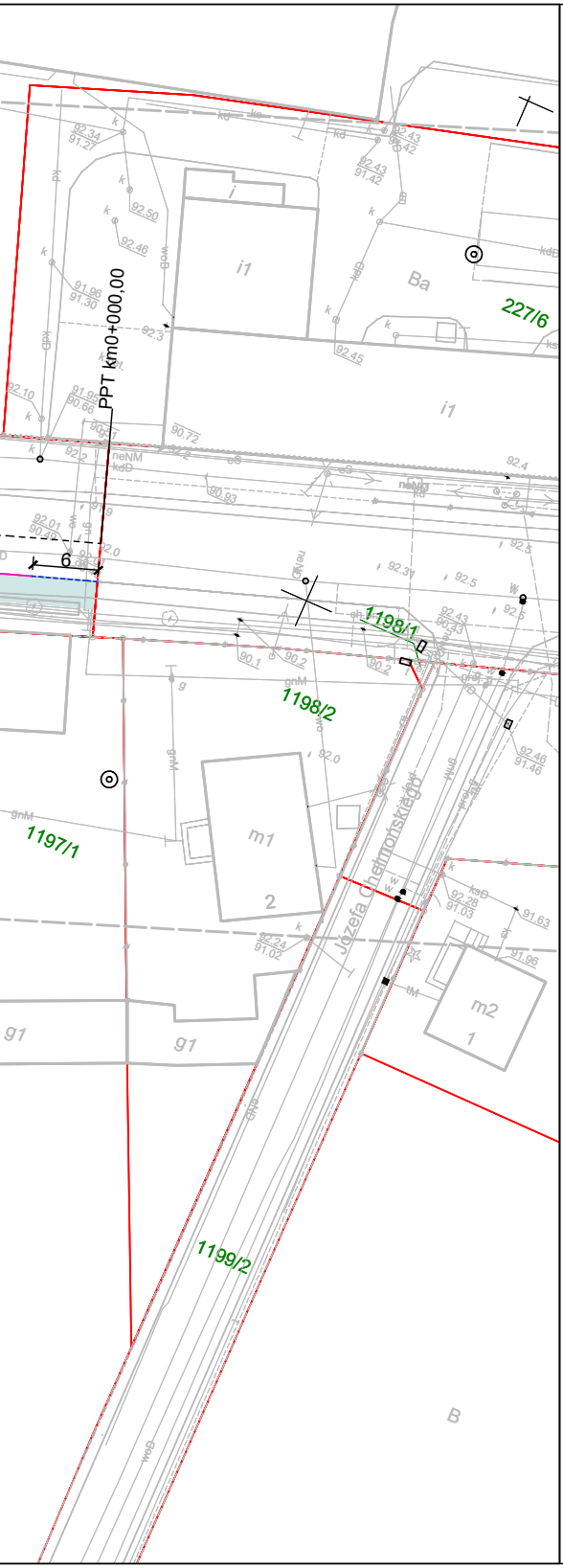
PPT km0+000,00
227/6
1198/1
1198/2
1197/1
1199/2
Józefa Chełmońskiego
Ba
i1
m1
m2
B
91
6

# MAPA DO CELÓW PROJEKTOWYCH

**Oznaczenie kancelaryjne zgłoszenia:** GN.6640.1887.2017
**Nazwa miejscowości:** Masłowo
**Jednostka ewidencyjna** identyfikator: 302205_5
nazwa: Gmina Rawicz
**Obręb ewidencyjny** identyfikator: 0009
nazwa: Masłowo
**Arkusz mapy:** 6

**Skala mapy:** 1:500
**Układ współrzędnych płaskich:** 2000
**Układ wysokości:** "Kronsztad 60"
**Godło mapy:**
6.159.10.04.4.1, 6.159.10.04.4.2, 6.159.10.04.4.3, 6.159.10.04.4.4, 6.159.10.05.3.1, 6.159.10.05.3.2, 6.159.10.05.3.3, 6.159.10.05.3
**Mapa część II**

*Oznaczenie granic obszaru, który był przedmiotem aktualizacji* — — —

*Informacje o służebnościach gruntowych mających wpływ na zagospodarowanie gruntów, zlokalizowanych w granicach projektowanej inwestycji* - **Brak**

**Data opracowania mapy:** 19-07-2017

KRYSTIAN JANKOWIAK
POMIARY GEODEZYJNE
63-920 Pakosław, ul. Kolejowa 3
NIP 6991754989, Regon 302213624
tel. 600 276 335
..................................
*nazwa wykonawcy*

MAREK LOREK
geodeta uprawniony
Masłowo, ul. Bociania 54
63-900 Rawicz Upraw. 7175
kom. 602 517 383
..................................
*imię i nazwisko geodety*

*Uwaga: Nie wyklucza się istnienia w terenie innych, nie wskazanych na niniejszej mapie urządzeń podziemnych, które nie były zgłoszone do inwentaryzacji lub o których brak jest danych archiwalnych.*

oświadcza się, że niniejszy dokument został opracowany w wyniku prac geodezyjnych i kartograficznych, których rezultaty zawiera operat techniczny wpisany do ewidencji materiałów państwowego zasobu geodezyjnego i kartograficznego.

STAROSTA RAWICKI

P.3022.2017.1149
(Identyfikator ewidencyjny materiału zasobu - operatu technicznego)

4.08.2017.
(Data wpisania operatu technicznego do ewidencji materiałów zasobu)

GEODETA POWIATOWY
Janusz Turek
(Imię, nazwisko i podpis osoby reprezentującej organ)

**POTWIERDZAM ZGODNOŚĆ KOPII MAPY Z ORYGINAŁEM**

OZNACZENIA:
- 🟦 Nawierzchnia ciągu pieszo-rowerowego z kostki betonowej
- 🟧 Nawierzchnia zjazdu z kostki betonowej
- 🟨 Nawierzchnia chodnika z kostki btonowej
- 🟫 Nawierzchnia chodnika z kostki betonowej z dopuszczonym ruchem rowerowym
- 🟪 Nawierzchnia ścieżki rowerowej z kostki betonowej
- ▨ Nawierzchnia z kostki betonowej - istniejaca( do pozostawienia )
- 🟩 Zieleń niska - trawa
- — Istniejący krawężnik 20x30 cm
- — Projektowany krawężnik 20x30 cm - wysoki
- - - - Projektowany krawężnik 20x30 cm - obniżony
- — Projektowany obrzeże betonowe 8x30cm
- — Projektowany opornik betonowy obniżony 12x25cm
- ○ Numery działek objętych inwestycją
- × Drzewo do wycinki

## Jakub Starczewski STARPROJEKT

Niedźwiadki nr 11, 63-900 Rawicz (Tel 513-279-528)

| | | | | |
|---|---|---|---|---|
| Nazwa zadania | Przebudowa drogi gminnej 810748P - budowa ścieżki pieszo-rowerowej Masłowo-Załęcze | | | |
| Inwestor | Gmina Rawicz, ul. Piłsudskiego 21; 63-900 Rawicz | | Stadium | Dokumentacja zgłoszeniowa |
| Adres obiektu | Masłowo, ul. Śląska; 63-900 Rawicz | | Skala | 1:500 |
| Rysunek | **PLAN ZAGOSPODAROWANIA TERENU - arkusz nr 1** | | Rysunek nr | 2.1 |
| | | | Data oprac. | 10.2017 |
| Funkcja | Tytuł, imię i nazwisko | Specjalność | Nr upr. bud. | Podpis |
| Autor projektu | Mgr inż.Jakub Starczewski | Drogowa | WKP/0306/PWOD/13 | |