


Gorzów Wlkp., dnia 30 lipca 2019 r.

IB-II.7843.198.2019.DHen

Zaświadczenie

Na podstawie art. 30 ust. 5aa ustawy z dnia 7 lipca 1994 r. Prawo budowlane (t. j. Dz. U. z 2019 r., poz. 1186) zaświadczam, że zgłoszenie z dnia 27.06.2019 r. Pani Ewy Zielińskiej, działającej w imieniu Państwowego Gospodarstwa Leśnego Lasy Państwowe Nadleśnictwo Karwin, ul Pierwszej Brygady 18, 66-530 Drezdenko, zamiaru wykonywania robót budowlanych polegających na budowie zastawek drewnianych w km 16+630, 15+950, 14+780 cieku Lubiątka, zlokalizowanego na działkach nr ewid. gr.: 326, 233/13, 235/2 obręb 0027 Grotów jednostka ewid. 080602_5 Drezdenko, zostało przyjęte przez organ (brak podstaw do wniesienia sprzeciwu).

Powyższe oznacza, że do wykonywania przedmiotowych robót budowlanych zgłaszający może przystąpić nie później niż przed upływem 3 lat od określonego w zgłoszeniu terminu ich rozpoczęcia (art. 30 ust. 5b ustawy Prawo budowlane).

z up. WOJEWODY LUBUSKIEGO

Katarzyna Kis
Dyrektor
Wydziału Infrastruktury

Otrzymują:

1. Pani Ewa Zielińska – pełnomocnik inwestora,
Adres do korespondencji:
BSiPBW „Hydroprojekt” Sp. z o.o.
ul. Grunwaldzka 21, 60-783 Poznań.
2. Lubuski Wojewódzki Inspektor Nadzoru Budowlanego,
ul. Kosynierów Gdyńskich 75, 66-400 Gorzów Wlkp.
3. A/a.



Piła, 31 maja 2019 r.

**Państwowe
Gospodarstwo Wodne
Wody Polskie**

**Zarząd Zlewni
w Pile**

BD.ZUZ.2.421.98.2019.AI

DECYZJA

Na podstawie art. 14 ust. 4, art. 17 ust. 1 pkt 4, art. 35 ust. 3 pkt 2, art. 388 ust. 1 pkt 1, art. 389 pkt 1 i pkt 6, art. 395 ust. 11, art. 397 ust. 1 i ust. 3 pkt 2, art. 400 ust. 1 i ust. 6, art. 403 ust. 1 i ust. 2, art. 407 ust. 1 i ust. 2, art. 408, art. 409 ust. 1 i ust. 2, art. 414 ust. 1 pkt 3 ustawy z dnia 20 lipca 2017 r. Prawo wodne (Dz. U. z 2018 r., poz. 2268 ze zm.) oraz art. 104 i 107 § 1-3 ustawy z dnia 14 czerwca 1960 r. Kodeks postępowania administracyjnego (t.j. Dz. U. z 2018 r., poz. 2096), po rozpatrzeniu wniosku Państwowego Gospodarstwa Leśnego Lasy Państwowe Nadleśnictwo Karwin, ul. Pierwszej Brygady 18, 66-530 Drezdenko, z dnia 05 marca 2019 r. (wpływ do Zarządu Zlewni Wód Polskich w Pile w dniu 06 marca 2019 r.), złożonego przez:

pełnomocnika Panią Ewę Zielińską

Biuro Studiów i Projektów Budownictwa Wodnego „HYDROPROJEKT” Sp. z o.o.

ul. Grunwaldzka 21

60-783 Poznań

**DYREKTOR
ZARZĄDU ZLEWNI WÓD POLSKICH W PILE
orzeka:**

- I. Udzielić Państwowemu Gospodarstwu Leśnemu Lasy Państwowe Nadleśnictwo Karwin, ul. Pierwszej Brygady 18, 66-530 Drezdenko, dla potrzeb inwestycji pn.: „Budowa obiektów małej retencji w Nadleśnictwie Karwin – opracowanie dokumentacji projektowo – kosztorysowej – część nr 3”, w ramach którego realizowane jest zadanie pn.: „Kompleksowy projekt adaptacji lasów i leśnictwa do zmian klimatu – mała retencja oraz przeciwdziałanie erozji wodnej na terenach nizinnych”, **pozwolenia wodnoprawnego na:**

1. wykonanie urządzeń wodnych:

1.1. zastawki drewnianej w km 16+630 cieku Lubiątka (Mała retencja Jeleń zadanie nr 10-13-1.2-03):

- a) lokalizacja: działka o nr ewid. 235/2, obręb Lubiątów, gm. Drezdenko, powiat strzelecko-drezdenecki,
- b) współrzędne geodezyjne: X: 5844249.38 Y: 5557056.84,
- c) szerokość przelewu: 1,0 m,
- d) rzędna górnej krawędzi zastawki: 47,20 m n.p.m.,
- e) rzędna dna zastawki: 46,55 m n.p.m.;

1.2. zastawki drewnianej w km 15+950 cieku Lubiątka (Mała retencja Jeleń zadanie nr 10-13-1.2-03):

- a) lokalizacja: działka o nr ewid. 233/13, obręb Lubiątów, gm. Drezdenko, powiat strzelecko-drezdenecki,
- b) współrzędne geodezyjne: X: 5844556.59 Y: 5557700.88,
- c) szerokość przelewu: 1,0 m,
- d) rzędna górnej krawędzi zastawki: 46,60 m n.p.m.,
- e) rzędna dna zastawki: 45,95 m n.p.m.;

- 1.3. zastawki drewnianej w km 14+780 cieku Lubiátka (Mała retencja Jeleń zadanie nr 10-13-1.2-03):**
- a) lokalizacja: działka o nr ewid. 326, obręb Lubiátów, gm. Drezdenko, powiat strzelecko-drezdenecki,
 - b) współrzędne geodezyjne: X: 5845542.30 Y: 5557315.65,
 - c) szerokość przelewu: 1,0 m,
 - d) rzędna górnej krawędzi zastawki: 42,25 m n.p.m.,
 - e) rzędna dna zastawki: 41,05 m n.p.m.;
- 2. wykonanie przebudowy urządzeń wodnych:**
- 2.1. zastawki drewnianej w hm 0+07 rowu śródlésnego (Mała retencja Morawy zadanie nr 10-13-1.2-04):**
- a) lokalizacja: działka o nr ewid. 324, obręb Grotów, gm. Drezdenko, powiat strzelecko-drezdenecki,
 - b) współrzędne geodezyjne: X: 5845760.37 Y: 5555444.55,
 - c) szerokość przelewu: 0,6 m,
 - d) rzędna górnej krawędzi zastawki: 35,43 m n.p.m.,
 - e) rzędna dna zastawki: 35,08 m n.p.m.;
- 2.2. zastawki drewnianej w hm 4+90 rowu śródlésnego (Mała retencja Moderwiza zadanie nr 10-13-1.2-05):**
- a) lokalizacja: działka o nr ewid. 209/1, obręb Lubiátów, gm. Drezdenko, powiat strzelecko-drezdenecki,
 - b) współrzędne geodezyjne: X: 5844713.14 Y: 5554365.39,
 - c) szerokość przelewu: 0,6 m,
 - d) rzędna górnej krawędzi zastawki: 43,80 m n.p.m.,
 - e) rzędna dna zastawki: 43,15 m n.p.m.;
- 2.3. zastawki drewnianej w hm 3+53 rowu śródlésnego (Mała retencja Grabowy Kąt zadanie nr 10-13-1.2-07):**
- a) lokalizacja: działka o nr ewid. 72/2, obręb Rąpin, gm. Drezdenko, powiat strzelecko-drezdenecki,
 - b) współrzędne geodezyjne: X: 5851033.51 Y: 5555000.55,
 - c) szerokość przelewu: 0,6 m,
 - d) rzędna górnej krawędzi zastawki: 31,10 m n.p.m.,
 - e) rzędna dna zastawki: 30,20 m n.p.m.;
- 2.4. zastawki drewnianej w hm 0+77 rowu śródlésnego (Mała retencja Czarny Las zadanie nr 10-13-1.2-09):**
- a) lokalizacja: działka o nr ewid. 81/2, obręb Rąpin, gm. Drezdenko, powiat strzelecko-drezdenecki,
 - b) współrzędne geodezyjne: X: 5849862.95 Y: 5551828.44,
 - c) szerokość przelewu: 0,6 m,
 - d) rzędna górnej krawędzi zastawki: 29,00 m n.p.m.,
 - e) rzędna dna zastawki: 28,35 m n.p.m.;
- 2.5. progu drewniano – kamiennego w hm 20+13 rowu śródlésnego (Mała retencja Mokradki zadanie nr 10-13-1.2-06):**
- a) lokalizacja: działka o nr ewid. 310/5, obręb Rąpin, gm. Drezdenko, powiat strzelecko-drezdenecki,
 - b) współrzędne geodezyjne: X: 5848935.77 Y: 5556302.30,
 - c) szerokość przelewu: 0,6 m,
 - d) rzędna progu: 37,45 m n.p.m.,
 - e) wysokość progu: 30,00 cm;
- 2.6. progu drewniano – kamiennego w hm 16+67 rowu śródlésnego (Mała retencja Mokradki zadanie nr 10-13-1.2-06):**
- a) lokalizacja: działka o nr ewid. 310/5, obręb Rąpin, gm. Drezdenko, powiat strzelecko-drezdenecki,
 - b) współrzędne geodezyjne: X: 5849295.57 Y: 5556338.32,
 - c) szerokość przelewu: 0,6 m,
 - d) rzędna progu: 37,15 m n.p.m.,
 - e) wysokość progu: 50,00 cm;
- 2.7. progu faszynowo - drewnianego w hm 9+42 rowu śródlésnego (Mała retencja Mokradki zadanie nr 10-13-1.2-06):**
- a) lokalizacja: działka o nr ewid. 44, obręb Grotów, gm. Drezdenko, powiat strzelecko-drezdenecki,

- b) współrzędne geodezyjne: X: 5849799.32 Y: 5555932.33,
- c) szerokość przelewu: 1,0 m,
- d) rzędna progu: 36,25 m n.p.m.,
- e) wysokość progu: 30,00 cm;
- 3. **usługi wodne** polegające na piętrzeniu i retencjonowanie wód powierzchniowych płynących cieku Lubiątka w okresie całorocznym, za pomocą:
 - 3.1. zastawki drewnianej w km 16+630 cieku Lubiątka:
 - lokalizacja: działka o nr ewid. 235/2, obręb Lubiatów, gm. Drezdenko, powiat strzelecko – drezdenecki),
 - poziom piętrzenia: NPP=Max PP 47,02 m n.p.m.,
 - wysokość piętrzenia: 0,45 m,
 - retencja korytowa: 200,00 m³,
 - cel piętrzenia: retencja;
 - 3.2. zastawki drewnianej w km 15+950 cieku Lubiątka:
 - lokalizacja: działka o nr ewid. 233/13, obręb Lubiatów, gm. Drezdenko, powiat strzelecko – drezdenecki,
 - poziom piętrzenia: NPP=Max PP 46,47 m n.p.m.,
 - wysokość piętrzenia: 0,50 m,
 - retencja korytowa: 86,00 m³,
 - cel piętrzenia: retencja;
 - 3.3. zastawki drewnianej w km 14+780 cieku Lubiątka:
 - lokalizacja: działka o nr ewid. 326, obręb Lubiatów, gm. Drezdenko, powiat strzelecko – drezdenecki,
 - poziom piętrzenia: NPP=Max PP 41,87 m n.p.m.,
 - wysokość piętrzenia: 0,80 m,
 - retencja korytowa: 145,00 m³,
 - cel piętrzenia: retencja;
- II. Pozwolenie wodnoprawne na wykonanie urządzeń wodnych wygasa, jeżeli wnioskodawca nie rozpoczął wykonywania urządzeń wodnych w terminie 3 lat od dnia, w którym pozwolenie wodnoprawne na wykonanie tych urządzeń stało się ostateczne.
- III. Pozwolenie wodnoprawne na usługę wodną obejmującą piętrzenie i retencjonowanie wód powierzchniowych płynących, udziela się na okres 30 lat, liczony od dnia, w którym decyzja stała się ostateczna.
- IV. **Zobowiązać** uprawnionego niniejszą decyzją do:
 - 1. Wykonania inwestycji zgodnie z dokumentacją stanowiącą podstawę wydania niniejszej decyzji;
 - 2. Utrzymania urządzeń wodnych w dobrym stanie technicznym;
 - 3. Monitorowania stanu technicznego i wpływu na środowisko wykonanych obiektów;
 - 4. Zamontowania bolca stalowego w:
 - ścianie zastawki w km 16+630 cieku Lubiątka na rzędnej NPP – 47,02 m n.p.m.,
 - ścianie zastawki w km 15+950 cieku Lubiątka na rzędnej NPP – 46,47 m.n.p.m.,
 - ścianie zastawki w km 14+780 cieku Lubiątka na rzędnej NPP – 41,87 m.n.p.m;
 - 5. Wystąpienia, przed rozpoczęciem prac, do Dyrektora Regionalnego Zarządu Gospodarki Wodnej Wód Polskich w Bydgoszczy, al. A. Mickiewicza 15, 85-071 Bydgoszcz, zgodnie z art. 261 ust. 2 ustawy z dnia 20 lipca 2017 r. Prawo wodne, z wnioskiem o zawarcie umowy użytkowania gruntów pokrytych wodami.
 - 6. Pokrycia szkód osobom trzecim, jeśli takie wystąpiły w związku z niniejszym pozwoleniem wodnoprawnym.

V. Zastrzec, że:

1. Pozwolenie wodnoprawne nie rodzi praw do nieruchomości i urządzeń wodnych koniecznych do jego realizacji oraz nie narusza prawa własności i uprawnień osób trzecich przysługujących wobec tych nieruchomości i urządzeń;
2. Pozwolenie wodnoprawne może zostać cofnięte lub ograniczone bez odszkodowania, jeżeli zajdą przesłanki wynikające z przepisów obowiązującego prawa;
3. Zakres obowiązków ustalony w niniejszej decyzji może ulec rozszerzeniu w terminie późniejszym, jeśli zajdzie potrzeba uzupełnienia dodatkowymi obowiązkami;
4. Wnioskodawcy, który nie uzyskał praw do nieruchomości lub urządzeń koniecznych do realizacji pozwolenia wodnoprawnego, nie przysługuje roszczenie o zwrot nakładów poniesionych w związku z otrzymaniem pozwolenia (art. 393 ust. 5 ustawy Prawo wodne);
5. Za wszelkie szkody związane z udzielonym pozwoleniem odpowiada uprawniony do niniejszej decyzji;
6. Wszystkie prace związane z przedmiotowym pozwoleniem należy prowadzić zgodnie z obowiązującymi przepisami prawa;
7. Niniejsza decyzja winna być zawsze dostępna organom kontroli;
8. Niniejsza decyzja nie zwalnia Wnioskodawcy z przestrzegania wymagań określonych w przepisach odrębnych.

Uzasadnienie

Państwowe Gospodarstwo Leśne Lasy Państwowe Nadleśnictwo Karwin, ul. Pierwszej Brygady 18, 66-530 Drezdenko, reprezentowane przez pełnomocnika Panią Ewę Zielińską z Biura Studiów i Projektów Budownictwa Wodnego „HYDROPROJEKT” Sp. z o.o., ul. Grunwaldzka 21, 60-783 Poznań, wnioskiem z dnia 05 marca 2019 r. (wpływ do Zarządu Zlewni Wód Polskich w Pile w dniu 06 marca 2019 r.), zwróciło się do Dyrektora Zarządu Zlewni Wód Polskich w Pile, o wydanie dla zadania pn.: „Budowa obiektów małej retencji w Nadleśnictwie Karwin – opracowanie dokumentacji projektowo – kosztorysowej - część nr 3”, realizowanego w ramach projektu „Kompleksowy projekt adaptacji lasów i leśnictwa do zmian klimatu – mała retencja oraz przeciwdziałanie erozji wodnej na terenach nizinnych”, pozwolenia wodnoprawnego na:

1. wykonanie urządzeń wodnych:
 - a) zastawki drewnianej w km 16+630 cieku Lubiątka (Mała retencja Jeleń zadanie nr 10-13-1.2-03), z lokalizacją na działce o nr ewid. 235/2, obręb Lubiatów, gm. Drezdenko, powiat strzelecko-drezdenecki,
 - b) zastawki drewnianej w km 15+950 cieku Lubiątka (Mała retencja Jeleń zadanie nr 10-13-1.2-03), z lokalizacją na działce o nr ewid. 233/13, obręb Lubiatów, gm. Drezdenko, powiat strzelecko-drezdenecki,
 - c) zastawki drewnianej w km 14+780 cieku Lubiątka (Mała retencja Jeleń zadanie nr 10-13-1.2-03), z lokalizacją na działce o nr ewid. 326, obręb Lubiatów, gm. Drezdenko, powiat strzelecko-drezdenecki,
2. wykonanie przebudowy urządzeń wodnych:
 - a) zastawki drewnianej w hm 0+07 rowu śródlęsnego (Mała retencja Morawy zadanie nr 10-13-1.2-04), z lokalizacją na działce o nr ewid. 324, obręb Grotów, gm. Drezdenko, powiat strzelecko-drezdenecki,
 - b) zastawki drewnianej w hm 4+90 rowu śródlęsnego (Mała retencja Moderwiza zadanie nr 10-13-1.2-05), z lokalizacją na działce o nr ewid. 209/1, obręb Lubiatów, gm. Drezdenko, powiat strzelecko-drezdenecki,
 - c) zastawki drewnianej w hm 3+53 rowu śródlęsnego (Mała retencja Grabowy Kąt zadanie nr 10-13-1.2-07), z lokalizacją na działce o nr ewid. 72/2, obręb Rąpin, gm. Drezdenko, powiat strzelecko-drezdenecki,
 - d) zastawki drewnianej w hm 0+77 rowu śródlęsnego (Mała retencja Czarny Las zadanie nr 10-13-1.2-09), z lokalizacją na działce o nr ewid. 81/2, obręb Rąpin, gm. Drezdenko, powiat strzelecko-drezdenecki,

- e) progu drewniano – kamiennego w hm 20+13 rowu śródleśnego (Mała retencja Mokradki zadanie nr 10-13-1.2-06), z lokalizacją na działce o nr ewid. 310/5, obręb Rąpin, gm. Drezdenko, powiat strzelecko-drezdenecki,
 - f) progu drewniano – kamiennego w hm 16+67 rowu śródleśnego (Mała retencja Mokradki zadanie nr 10-13-1.2-06), z lokalizacją na działce o nr ewid. 310/5, obręb Rąpin, gm. Drezdenko, powiat strzelecko-drezdenecki,
 - g) progu faszynowo - drewnianego w hm 9+42 rowu śródleśnego (Mała retencja Mokradki zadanie nr 10-13-1.2-06), z lokalizacją na działce o nr ewid. 44, obręb Grotów, gm. Drezdenko, powiat strzelecko-drezdenecki;
3. usługi wodne obejmujące piętrzenie i retencjonowanie wód powierzchniowych płynących na powierzchni cieku Lubiątka w okresie całorocznym, za pomocą:
- 3.1. zastawki drewnianej w km 16+630 cieku Lubiątka:
- lokalizacja: działka o nr ewid. 235/2, obręb Lubiątów, gm. Drezdenko, powiat strzelecko – drezdenecki),
 - poziom piętrzenia: NPP=Max PP 47,02 m n.p.m.,
 - wysokość piętrzenia: 0,45 m,
 - retencja korytowa: 200,00 m³,
 - cel piętrzenia: retencja,
- 3.2. zastawki drewnianej w km 15+950 cieku Lubiątka:
- lokalizacja: działka o nr ewid. 233/13, obręb Lubiątów, gm. Drezdenko, powiat strzelecko – drezdenecki,
 - poziom piętrzenia: NPP=Max PP 46,47 m n.p.m.,
 - wysokość piętrzenia: 0,50 m,
 - retencja korytowa: 86,00 m³,
 - cel piętrzenia: retencja,
- 3.3. zastawki drewnianej w km 14+780 cieku Lubiątka:
- lokalizacja: działka o nr ewid. 326, obręb Lubiątów, gm. Drezdenko, powiat strzelecko – drezdenecki,
 - poziom piętrzenia: NPP=Max PP 41,87 m n.p.m.,
 - wysokość piętrzenia: 0,80 m,
 - retencja korytowa: 145,00 m³,
 - cel piętrzenia: retencja.

Zgodnie z art. 407 ust. 2 i art. 408 ustawy z dnia 20 lipca 2017 r. Prawo wodne do wniosku dołączono operat wodnoprawny z oznaczeniem daty jego wykonania wraz z opisem prowadzenia zamierzonej działalności niezawierającym określeń specjalistycznych, wykonany w formie opisowej i graficznej, a także na elektronicznym nośniku danych, opracowany przez Panią mgr inż. Ewę Zielińską i Pana dr inż. Tomasza Alankiewicza z firmy Biuro Studiów i Projektów Budownictwa Wodnego „HYDROPROJEKT” Sp. z o.o., ul. Grunwaldzka 21, 60-783 Poznań, w miesiącu lutym 2019 r., decyzję Burmistrza Gminy Drezdenko z dnia 04 lutego 2019 r., znak: GG.6220.8.2018 o środowiskowych uwarunkowaniach stwierdzającej brak potrzeby przeprowadzenia oceny oddziaływania na środowisko oraz decyzję Burmistrza Gminy Drezdenko z dnia 14 lutego 2019 r., znak: BU.6733.1.2019 o ustaleniu lokalizacji inwestycji celu publicznego.

Dyrektor Zarządu Zlewni Wód Polskich w Pile, pismem z dnia 16 kwietnia 2019 r., znak: BD.ZUZ.2.421.98.2019.AI, powiadomił strony o wszczęciu postępowania administracyjnego i na podstawie art. 10 § 1 K.p.a. o możliwości zapoznania się z dokumentacją oraz przedstawienia swojego stanowiska, jak również powiadomił o możliwości wypowiedzenia się, co do zebranych dowodów i materiałów oraz do zgłoszonych żądań. Informację o wszczęciu postępowania administracyjnego podano również do publicznej wiadomości. Żadna ze stron nie skorzystała z przysługującego prawa.

Zgodnie z art. 36 § 1 K.p.a., Dyrektor Zarządu Zlewni Wód Polskich w Pile, pismem z dnia 16 kwietnia 2019 r., znak: BD.ZUZ.2.421.98.2019.AI, przedłużył termin wydania niniejszej decyzji do dnia 31 maja 2019 r.

Zgodnie z art. 397 ust. 1 i ust. 3 pkt 2 ustawy z dnia 20 lipca 2017 r. Prawo wodne organem właściwym do wydania pozwolenia wodnoprawnego jest dyrektor zarządu zlewni Wód Polskich.

Przedmiotową inwestycję planuje się wykonać w celu zwiększenia retencji wodnej, służącej ochronie rzadkich ekosystemów leśnych i mokradłowych. Retencja wodna zlokalizowana w obszarze źródłowym cieków, poprzez wydłużenie czasu odpływu wody ze zlewni wpłynie na wzrost zasobów wód gruntowych. Rowy, na których przewidziana jest realizacja inwestycji są to rowy śródlądowe, w których występuje okresowy przepływ wód. W obecnej chwili w miejscach tych woda pochodząca głównie z opadów atmosferycznych gromadzi się w rowach oraz w niewielkich zagłębieniach terenowych. Ukształtowanie terenu powoduje jej szybki odpływ, co niekorzystnie wpływa na lokalny ekosystem (brak możliwości czasowego przetrzymania powoduje szybką utratę tych zasobów).

Zgodnie z art. 395 ust. 11 ustawy z dnia 20 lipca 2017 r. Prawo wodne, pozwolenie wodnoprawne albo zgłoszenia nie wymaga zatrzymywanie wody w rowach.

Zgodnie z art. 389 pkt 6 w/w ustawy, na wykonanie urządzeń wodnych, wymagane jest uzyskanie pozwolenia wodnoprawnego.

Zgodnie z art. 17 ust. 4 ustawy Prawo wodne przepisy dotyczące wykonania urządzeń wodnych – stosuje się odpowiednio do przebudowy tych urządzeń, z wyłączeniem robót związanych z utrzymywaniem urządzeń wodnych w celu zachowania ich funkcji.

Zgodnie z art. 400 ust. 6 ustawy Prawo wodne obowiązek ustalenia czasu obowiązywania nie dotyczy pozwoleń na wykonywanie urządzeń wodnych.

Zgodnie z art. 414 ust. 1 pkt 3 w/w ustawy pozwolenie wodnoprawne wygasa, jeżeli zakład nie rozpoczął wykonywania urządzeń wodnych w terminie 3 lat od dnia, w którym pozwolenie wodnoprawne na wykonanie tych urządzeń stało się ostateczne.

Za podstawę wydania niniejszej decyzji przyjęto operat wodnoprawny pn.: „Budowa obiektów małej retencji w Nadleśnictwie Karwin – opracowanie dokumentacji projektowo – kosztorysowej – część 3”, wykonany w lutym 2019 r. Operat został opracowany w zakresie wystarczającym dla celu jakiego ma służyć.

Po przeanalizowaniu akt sprawy oraz przeprowadzeniu postępowania administracyjnego ustalono, że spełnione są wymagania określone dla tego rodzaju przedsięwzięcia. W związku z tym nie istnieją żadne przeszkody do wydania decyzji w podanym zakresie i na ustalonych warunkach.

W związku z powyższym orzeczono jak w sentencji.

Pouczenie

Od niniejszej decyzji służy stronom prawo wniesienia odwołania do Dyrektora Regionalnego Zarządu Gospodarki Wodnej Wód Polskich w Bydgoszczy, al. A. Mickiewicza 15, 85-071 Bydgoszcz, za pośrednictwem Dyrektora Zarządu Zlewni Wód Polskich w Pile, ul. Motylewska 7, 64-920 Piła, w terminie 14 dni od daty jej doręczenia.

Zgodnie z art. 127a ustawy z dnia 14 czerwca 1960 r. Kodeks postępowania administracyjnego, strony w trakcie biegu terminu do wniesienia odwołania, mogą zrzec się prawa do wniesienia odwołania. Z dniem doręczenia Dyrektorowi Zarządu Zlewni Wód Polskich w Pile oświadczenia o zrzeczeniu się prawa do wniesienia odwołania przez ostatnią ze stron postępowania, decyzja staje się ostateczna i prawomocna.

Zgodnie z ustawą z dnia 20 lipca 2017 r. Prawo Wodne (Dz. U. z 2018 r., poz. 2268 ze zm.) za wydanie niniejszego pozwolenia pobrano opłatę w wysokości 1 770,72 zł oraz zgodnie z ustawą z dnia 16 listopada 2006 r. o opłacie skarbowej (Dz. U. z 2018 r., poz. 1044) pobrano opłatę skarbową za pełnomocnictwo w wysokości 17,00 zł. Dowody wpłat dołączono do akt sprawy.

DYREKTOR

Roman Tomasz

Otrzymują:

1. Pełnomocnik Pani Ewa Zielińska Biuro Studiów i Projektów Budownictwa Wodnego „HYDROPROJEKT” Sp. z o.o., ul. Grunwaldzka 21, 60-783 Poznań.
2. PGW Wody Polskie RZGW w Bydgoszczy, al. A. Mickiewicza 15, 85-071 Bydgoszcz.
3. a/a

Do wiadomości:

1. Urząd Miasta i Gminy w Drezdenku ul. Warszawska 1, 66-530 Drezdenko.
2. Starostwo Powiatowe w Strzelcach Krajeńskich, ul. Ks. St. Wyszyńskiego 7, 66-500 Strzelce Krajeńskie.
3. PGW Wody Polskie RZGW w Bydgoszczy, al. A. Mickiewicza 15, 85-071 Bydgoszcz (SIGW).
4. Nadzór Wodny w Drezdenku, ul. Portowa 21, 66-530 Drezdenko.
5. ZUO.



DECYZJA NR 4/2019 O USTALENIU LOKALIZACJI INWESTYCJI CELU PUBLICZNEGO

Na podstawie art. 4 ust. 2 pkt 1, art. 50 ust. 1, art. 51 ust. 1 ustawy z dnia 27 marca 2003 r. o planowaniu i zagospodarowaniu przestrzennym (t.j. Dz.U. 2018 poz.1945) oraz art. 104 ustawy z dnia 14 czerwca 1960r. - Kodeks postępowania administracyjnego (t.j. Dz.U.2018, poz.2096),

po rozpatrzeniu wniosku: Skarbu Państwa Państwowego Gospodarstwa Leśnego Lasy Państwowe – Nadleśnictwa Karwin z siedzibą przy ul.Pierwszej Brygady 18 w Drezdenku z dnia 21.12.2018r.

ustalam lokalizację inwestycji celu publicznego

dla inwestycji pn. *„Budowa obiektów małej retencji w Nadleśnictwie Karwin – opracowanie dokumentacji projektowo-kosztorysowej” – część nr 3*, z lokalizacją na działkach o nr ewidencyjnych 326, 233/13, 235/2, 324, 310/5 i 44 w obrębie geodezyjnym Grotów, nr 209/1 w obrębie geodezyjnym Lubiatów oraz nr 72/2 i 81/2 w obrębie geodezyjnym Rąpin, gmina Drezdenko.

1. Rodzaj inwestycji:

Inwestycja obejmuje budowę obiektów małej retencji w Nadleśnictwie Karwin tj. budowie drewnianych zastawek i progów na rowach śródleśnych, w tym:

- mała retencja Jeleń (budowle 3.1, 3.2 i 3.3) w leśnictwie Lubiatów na działkach nr 326, 233/13, 235/2 w obrębie geodezyjnym Grotów;
- mała retencja Morawy (budowla 4) w leśnictwie Sosnówka na działce nr 324 w obrębie geodezyjnym Grotów;
- mała retencja Moderwiza (budowla 5) w leśnictwie Lubiatów na działce nr 209/1 w obrębie geodezyjnym Lubiatów;
- mała retencja Mokradki (budowle 6.1, 6.2 i 6.3) w leśnictwie Grotów na działkach nr 310/5 i 44 w obrębie geodezyjnym Grotów;
- mała retencja Grabowy Kąt (budowla 7) w leśnictwie Irena na działce nr 72/2 w obrębie geodezyjnym Rąpin;
- mała retencja Czarny Las (budowla 9) w leśnictwie Wilcze Doły na działce nr 81/2 w obrębie geodezyjnym Rąpin.

2. Funkcja zabudowy: zastawki i progi w korytach rowów i cieku naturalnego Lubiatka, celem czasowego przetrzymywania wód.

3. Stan prawny terenu:

- 3.1. Teren nie jest objęty obowiązującym planem zagospodarowania przestrzennego, ani obowiązkiem jego sporządzania.
- 3.2. Kierunek w Studium – tereny leśne, tereny lasów chronionych i tereny użytków zielonych.
- 3.3. Teren nie jest przewidziany do lokalizacji zadań celów publicznych rządowych lub samorządowych.
- 3.4. Teren inwestycji obejmuje grunty leśne i nie wymaga zgody na zmianę przeznaczenia na cele nieleśne. Inwestycja polegająca na budowie obiektów małej retencji nie zmienia przeznaczenia gruntów leśnych na cele nieleśne.
- 3.5. Teren położony jest w obszarze objętym ochroną na podstawie przepisów o ochronie przyrody: Natura 2000 – Puszcza Notecka i Obszar Chronionego Krajobrazu - Pojezierze Puszczy Noteckiej oraz użytki ekologiczne – Jelenie Bagna.
- 3.6. Teren nie znajduje się w obszarze objętym ochroną konserwatorską.
- 3.7. Teren nie znajduje się w obszarze szczególnego zagrożenia powodzią.

4. Warunki i wymagania kształtowania ładu przestrzennego:

- 4.1. Ze względu na charakter inwestycji, ustalenia wynikające z Rozporządzenia Ministra Infrastruktury z dnia 26 sierpnia 2003r w sprawie sposobu ustalania wymagań dotyczących nowej zabudowy i zagospodarowania terenu w przypadku braku miejscowego planu zagospodarowania przestrzennego (Dz. U. Nr 164, poz. 1588) nie mają zastosowania (brak zabudowy kubaturowej).
- 4.2. Inwestycja dotyczy wybudowania zastawek i progów w korytach rowów i cieków naturalnego Lubiatka, dla czasowego przetrzymywania wód opadowych z podniesieniem poziomu wód celem utworzenia mikroretencji cennej ze względów przyrodniczych dla terenów przyległych.
- 4.3. Inwestycję wykonać z zastosowaniem naturalnych materiałów, w tym progów o konstrukcji drewnianej i drewniano-faszynowej z umocnieniem dna i skarp narzutem kamiennym na geowłókninie.
- 4.4. Inwestycję należy zaprojektować zakładając brak rozlewania wód poza koryta rowów.
- 5. Ochrona środowiska i zdrowia ludzi, przyrody i krajobrazu:**
- 5.1. Inwestycja nie zalicza się do mogących oddziaływać na środowisko. Dla inwestycji Burmistrz Drezdenka w dniu 7.12.2018r. wydał postanowienie (znak: GG.6220.8.2018) o braku potrzeby przeprowadzenia oceny oddziaływania na środowisko przedsięwzięcia.
- 5.2. Obiekty wraz z towarzyszącymi urządzeniami należy zaprojektować w sposób określony w przepisach oraz zgodnie z zasadami wiedzy technicznej.
- 5.3. Projekt decyzji o warunkach zabudowy został uzgodniony z RDOŚ.
- 6. Ochrony dziedzictwa kulturowego i zabytków oraz dóbr kultury współczesnej:**
- 6.1. Wszystkie odkryte w trakcie prac ziemnych przedmioty zabytkowe oraz obiektu nieruchome i nawarstwienia kulturowe podlegają ochronie prawnej; po zakończeniu inwestycji grunt doprowadzić do stanu pierwotnego.
- 6.2. Osoby prowadzące roboty budowlane i ziemne w razie ujawnienia przedmiotu, który posiada cechy zabytku zobowiązane są niezwłocznie zawiadomić Urząd Gminy i Wojewódzkiego Konserwatora Zabytków, zabezpieczyć odkryty przedmiot i wstrzymać wszelkie roboty budowlane, mogące go uszkodzić lub zniszczyć, do czasu wydania przez Wojewódzkiego Konserwatora Zabytków odpowiednich zarządzeń.
- 7. Obsługa w zakresie komunikacji i infrastruktury technicznej:**
- 7.1. Realizację inwestycji wykonać zgodnie z przepisami odrębnymi.
- 7.2. Budowę inwestycji przeprowadzić w sposób minimalizujący uciążliwości związane z pracami w obrębie istniejącego zainwestowania.
- 7.3. Wszelkie kolizje projektowanej inwestycji z istniejącymi sieciami uzgodnić z dysponentami poszczególnych sieci.
- 8. Ochrona według przepisów odrębnych:**
- 8.1. W przypadku występowania na terenie sieci drenarskiej należy dokonać przebudowy części układu drenażowego wg obowiązujących przepisów.
- 8.2. Teren nie jest narażony na zjawisko osuwania się mas ziemnych oraz nie jest terenem górniczym.
- 9. Wymagania dotyczące interesów osób trzecich:**
- 9.1. Realizację inwestycji należy prowadzić w sposób zapewniający ochronę uzasadnionych interesów osób trzecich.
- 9.2. Decyzja niniejsza nie rodzi praw do terenu oraz nie narusza prawa własności i uprawnień osób trzecich – art. 63 ust. 2 Ustawy z dnia 27 marca 2003r. o planowaniu i zagospodarowaniu przestrzennym (t.j. Dz.U. 2018 poz.1945).
- 10. Linie rozgraniczające teren inwestycji:**
- Linie rozgraniczające teren inwestycji zostały wyznaczone na mapach w skali 1:500, stanowiących łącznie integralne załączniki do niniejszej decyzji oznaczone symbolami 1A – 1J.

UZASADNIENIE

Zgodnie z art. 56 ustawy o planowaniu i zagospodarowaniu przestrzennym, nie można odmówić ustalenia lokalizacji inwestycji celu publicznego, jeżeli zamierzenie inwestycyjne jest zgodne z przepisami odrębnymi. Każdy ma prawo, w granicach określonych ustawą do zagospodarowania terenu do którego ma tytuł prawny, zgodnie z warunkami ustalonymi w miejscowym planie zagospodarowania przestrzennego albo decyzji o ustaleniu lokalizacji inwestycji celu publicznego, jeżeli nie narusza to chronionego prawem interesu publicznego oraz osób trzecich, o czym mówi art. 6

ust.2 pkt 1 ustawy z dnia 27 marca 2003 r. o planowaniu i zagospodarowaniu przestrzennym (t.j. Dz.U. 2018 poz.1945).

W związku z brakiem miejscowego planu zagospodarowania przestrzennego dla terenu objętego inwestycją, ustalono lokalizację inwestycji celu publicznego w oparciu o wniosek Skarbu Państwa Państwowego Gospodarstwa Leśnego Lasy Państwowe – Nadleśnictwa Karwin z siedzibą przy ul.Pierwszej Brygady 18 w Drezdenku.

Wniosek zawierał niezbędne elementy, które zostały określone zgodnie z art. 52 ust. 1 i 2 ustawy z dnia 27 marca 2003 r. o planowaniu i zagospodarowaniu przestrzennym. Tereny objęte wnioskiem nie wymagają uzyskania zgody na zmianę przeznaczenia gruntów leśnych na cele nieleśne.

Postępowanie w sprawie wydania decyzji toczyło się z udziałem wnioskodawcy oraz wszystkich pozostałych stron postępowania.

Zgodnie z art. 53 ust. 4 ustawy o planowaniu i zagospodarowaniu przestrzennym, projekt niniejszej decyzji został uzgodniony z :

- 1) Dyrektorem Regionalnej Dyrekcji Lasów Państwowych w Szczecinie
- 2) Regionalnym Dyrektorem Ochrony Środowiska w Gorzowie Wlkp.

Sporządzenie projektu decyzji o ustaleniu warunków zabudowy zgodnie z art.60 ust.4 ustawy o planowaniu i zagospodarowaniu przestrzennym powierzono osobie wpisanej na listę izby samorządu zawodowego architektów pod nr LU 0057 Lubuskiej Okręgowej Izby Architektów.

Po rozpatrzeniu powyższych okoliczności faktycznych i prawnych stwierdzam, że istniała podstawa do wydania decyzji i orzekam jak w sentencji.

POUCZENIE

Zgodnie z art. 63 ust. 4 ustawy – wnioskodawcy, który nie uzyskał prawa do terenu nie przysługuje roszczenie o zwrot nakładów poniesionych w związku z otrzymaną decyzją o warunkach zabudowy i zagospodarowania terenu.

Decyzja o warunkach zabudowy i zagospodarowaniu terenu nie upoważnia do rozpoczęcia realizacji inwestycji.

Zgodnie z art. 65 ust. 1 ustawy o planowaniu i zagospodarowaniu przestrzennym, stwierdza się wygaśnięcie decyzji, jeżeli inny wnioskodawca uzyskał pozwolenie na budowę lub dla terenu objętego inwestycją uchwalono plan miejscowy, którego ustalenia są inne niż w wydanej decyzji.

Od niniejszej decyzji przysługuje stronom odwołanie do Samorządowego Kolegium Odwoławczego w Gorzowie Wlkp., za moim pośrednictwem w terminie 14 dni od dnia jej otrzymania.

Załączniki stanowiące łącznie załącznik graficzny do decyzji:

1. Załącznik Nr 1A,
2. Załącznik Nr 1B,
3. Załącznik Nr 1C,
4. Załącznik Nr 1D,
5. Załącznik Nr 1E,
6. Załącznik Nr 1F,
7. Załącznik Nr 1G,
8. Załącznik Nr 1H,
9. Załącznik Nr 1I,
10. Załącznik Nr 1J

Z upr. BURMISTRZA
Regina Jetyks
Kierownik Referatu
Budownictwa i Urbanistyki

Otrzymują:

1. Wnioskodawca.
2. Według rozdzielnika.
3. Aa.

Do wiadomości:

1. Marszałek Województwa Lubuskiego w Zielonej Górze

Opłata skarbową:

Ustawa z 16.11.2006r o opłacie skarbowej

(t.j. Dz. U. 2018 poz.1044 z późn. zm.)

cz.I pkt 8

stawka – 107 zł



Drezdenko, dnia 07.12.2018 r.

GG.6220.8.2018

POSTANOWIENIE

Na podstawie art. 123 ustawy z dnia 14 czerwca 1960 r. Kodeks postępowania administracyjnego (t. j. Dz. U. z 2018 r., poz. 2096 ze zm.) w związku z art. 63 ust. 2 ustawy z dnia 3 października 2008 r. o udostępnieniu informacji o środowisku i jego ochronie, udziale społeczeństwa w ochronie środowiska oraz ocenach oddziaływania na środowisko (t. j. Dz. U. z 2018 r., poz. 2081), §3 ust. 1 pkt. 66 lit. a Rozporządzenia Rady Ministrów z dnia 9 listopada 2010 r. w sprawie przedsięwzięć mogących znacząco oddziaływać na środowisko (Dz. U. Z 2016 r., poz. 71) po rozpatrzeniu wniosku (data wpływu 03.10.2018 r.) Nadleśnictwa Karwin ul. Pierwszej Brygady 18, 66-530 Drezdenko, w imieniu którego działa pełnomocnik Pani Ewa Zielińska BSiPBW „HYDROPROJEKT” Sp. z o. o. w sprawie wydania decyzji o środowiskowych uwarunkowaniach zgody na realizację przedsięwzięcia mogącego potencjalnie znacząco oddziaływać na środowisko

Burmistrz Drezdenka stwierdził brak potrzeby

przeprowadzania oceny oddziaływania na środowisko przedsięwzięcia pn.:

”Budowa obiektów małej retencji w Nadleśnictwie Karwin – opracowanie dokumentacji projektowo-kosztorysowej” - część nr 3

Uzasadnienie

Analizowane przedsięwzięcie zgodnie z §3 ust. 1 pkt 66 lit. a Rozporządzenia Rady Ministrów z dnia 9 listopada 2010 r. *w sprawie przedsięwzięć mogących znacząco oddziaływać na środowisko* (t.j. Dz. U. z 2016 r., poz. 71), zaliczone zostało do przedsięwzięć mogących potencjalnie znacząco oddziaływać na środowisko, jako budowla piętrząca wodę inna niż wymienione w § 2 ust. 1 pkt 35 i 36 rozporządzenia znajdująca się na obszarach objętych formami ochrony przyrody, o których mowa w art. 6 ust. 1 pkt 1-5, 8 i 9 ustawy z dnia 16 kwietnia 2004 r. o ochronie przyrody, lub w otulinach form ochrony przyrody, o których mowa w art. 6 ust. 1 pkt 1-3 tej ustawy, z wyłączeniem budowli piętrzących wodę na wysokość mniejszą niż 1 m realizowanych na podstawie planu ochrony, planu zadań ochronnych lub zadań ochronnych ustanowionych dla danej formy ochrony przyrody.

W myśl art. 71 ust. 2 pkt 2 ustawy z dnia 3 października 2008 r. o udostępnieniu informacji o środowisku i jego ochronie, udziale społeczeństwa w ochronie środowiska oraz ocenach oddziaływania na środowisko (t. j. Dz. U. z 2018 r., poz. 2081) – dalej ustawa o ooś, dla planowanych przedsięwzięć mogących potencjalnie znacząco oddziaływać na środowisko, wymagane jest uzyskanie decyzji o środowiskowych uwarunkowaniach przed wydaniem decyzji wymienionych w art. 72 ust. 1 lub dokonaniem zgłoszenia określonego w art. 72 ust. 1a ustawy o ooś.

Dla przedsięwzięć mogących potencjalnie znacząco oddziaływać na środowisko, dla których obowiązek przeprowadzenia oceny oddziaływania na środowisko może być stwierdzony na podstawie art. 63 ust. 1 ustawy o ooś, organem właściwym w sprawie wydania decyzji o środowiskowych uwarunkowaniach, zgodnie z art. 75 ust. 1 pkt 4 ustawy o ooś jest Burmistrz Drezdenka.

Przedmiotowa inwestycja polegać ma na budowie 7 drewnianych zastawek i 3 progów na istniejących rowach leśnych oraz ich oczyszczeniu bezpośrednio w sąsiedztwie

budowli. Wszystkie realizowane zadania zakładają podniesienie zwierciadła wody w rowach do 80 cm. Przedsięwzięcie prowadzone ma być na działkach o nr ewid. 326, 233/13, 235/2, 324, 310/5, 44 obr. Grotów, 209/1 obr. Lubiatów, 72/2, 81/2 obr. Rąpin, gmina Drezdenko, powiat strzelecko-drezdenecki, województwo lubuskie. Teren inwestycji nie jest objęty miejscowym planem zagospodarowania przestrzennego.

Według karty informacyjnej przedsięwzięcia głównym celem realizacji przedsięwzięcia jest zwiększenie małej retencji śródleśnej wód na terenie Nadleśnictwa Karwin poprzez czasowe przetrzymanie (zretencjonowanie) wód, w tym wód opadowych i roztopowych. Innymi celami dla planowanego przedsięwzięcia jest korzystne wpłynięcie na stan środowiska przez:

- tworzenie stałej retencji,
- poprawę jakości wody,
- ochronę przed erozją (zahamowanie gwałtownego spływu wód),
- stabilizację lokalnych zasobów wód gruntowych, zwiększenie różnorodności biologicznej,
- wpływ na zmianę szaty roślinnej powodując szybszy jej wzrost w zasięgu oddziaływania zbiornika,
- zmianę mikroklimatu najbliższego otoczenia,
- urozmaicenie walorów krajobrazowych.

Zgodnie z art. 64 ust. 1 ustawy o ooŚ Burmistrz Drezdenka zwrócił się dnia 09.10.2018 r. do Regionalnego Dyrektora Ochrony Środowiska w Gorzowie Wlkp., Państwowego Powiatowego Inspektora Sanitarnego w Drezdenku oraz do Dyrektora Zarządu Zlewni Państwowego Gospodarstwa Wodnego Wody Polskie w Pile o wyrażenie opinii w sprawie konieczności przeprowadzenia oceny oddziaływania planowanego przedsięwzięcia na środowisko oraz określenia ewentualnego zakresu raportu.

Dyrektor Regionalnego Zarządu Gospodarki Wodnej w Bydgoszczy, Państwowego Gospodarstwa Wodnego Wody Polskie pismem znak BD.RZŚ.435.152.2018.KS z dnia 29.10.2018 r. (data wpływu 31.10.2018 r.) odmówił wydania opinii w przedmiotowej sprawie, po stwierdzeniu że przedmiotowe przedsięwzięcie nie zalicza się do przedsięwzięć mogących potencjalnie znacząco oddziaływać na środowisko.

Państwowy Powiatowy Inspektor Sanitarny w Drezdenku pismem znak NZ.771.20.2018 z dnia 5 listopada 2018 r. (data wpływu 05.11.2018 r.) wyraził opinię iż dla przedmiotowego przedsięwzięcia nie ma potrzeby przeprowadzenia oceny oddziaływania na środowisko.

Regionalny Dyrektor Ochrony Środowiska w Gorzowie Wlkp. pismem znak WZŚ.4220.260.2018.KS z dnia 30.10.2018 r. (data wpływu 31.10.2018 r.) wyraził opinię, że dla przedmiotowego przedsięwzięcia zachodzi konieczność przeprowadzenia oceny oddziaływania na środowisko.

Teren przedmiotowego przedsięwzięcia położony na obszarze Specjalnej Ochrony Ptaków Natura 2000 (PLB300015 Puszcza Notecka).

Wszystkie rowy leśne, na których przewidziana jest realizacja inwestycji nie są zewidencjonowanymi śródlądowymi wodami płynącymi (wykształciły się samoczynnie w lokalnych zaniżeniach terenowych). W większości są to rowy śródleśne, w których występuje okresowy przepływ wód. W obecnej chwili w miejscach tych woda pochodząca głównie z opadów atmosferycznych gromadzi się w rowach oraz w części przypadków w niewielkich zagłębieniach terenowych. Ukształtowanie terenu powoduje jej szybki odpływ, co niekorzystnie wpływa na lokalny ekosystem (brak możliwości czasowego przetrzymania powoduje szybką utratę tych zasobów).

Podczas realizacji inwestycji spodziewać się można wystąpienia niewielkich uciążliwości tj. hałas i spaliny, które pochodzić będą od pracujących maszyn (koparek, koparko-spycharek) i urządzeń przy pracach budowlanych. Uciążliwości te będą miały charakter krótkotrwały, przemijający i ustąpią po zakończeniu etapu budowy. Roboty

budowlane prowadzone mają być w ciągu dnia. Ponadto sprzęt powinien być sprawny, posiadać szczelny obieg paliwa, chłodzenia, hydrauliki, posiadać aktualne przeglądy i dopuszczenia do robót. Tankowanie sprzętu mechanicznego odbywać się ma poza terenem budowy oraz poza obszarami cennymi pod względem przyrodniczym. Plac budowy powinien zostać wyposażony w pomieszczenia socjalne dla pracowników z zapleczem sanitarnym. Na etapie eksploatacji nie będzie występować zapotrzebowanie na wodę, surowce, paliwa oraz energię.

Z opisu przedstawionego przez wnioskodawcę w karcie informacyjnej przedsięwzięcia wynika, iż obszary te są obecnie przesuszone wskutek obniżenia się poziomu wód gruntowych. Głównym założeniem przedsięwzięcia jest zahamowanie tempa odpływu wód, a tym samym poprawa warunków siedliskowych i zahamowanie degradacji mokradeł. Budowa zastawek i progów jest uzasadniona ze względu na konieczność zachowania optymalnego poziomu wody gruntowej niezbędnego do zachowania życia biologicznego.

Zgodnie z treścią art 6 ust. 4 i ust. 9b ustawy o gospodarce nieruchomościami z dnia 21 sierpnia 1997 r. (t. j. Dz. U. z 2018 r., poz. 2204) „*celami publicznymi w rozumieniu ustawy są*”, min. „*budowa oraz utrzymanie obiektów i urządzeń służących ochronie środowiska, (...)*” oraz „*ochrona zagrożonych wyginięciem gatunków roślin i zwierząt lub siedlisk przyrodniczych*”, do których zalicza się m.in. budowę zastawek o wysokości piętrzenia do 0,80 m, służących poprawie warunków hydrologicznych, narażonych na negatywne skutki suszy hydrologicznej obszarów hydrogenicznym, siedlisk leśnych i nieleśnych. Na podstawie przedstawionej dokumentacji należy uznać, że inwestycja spełnia obydwa wymogi, ponieważ obejmuje zarówno budowę obiektów, jak i urządzeń służących ochronie środowiska, w tym ochronie przyrody, jak również stanowi bezpośrednie działania ochronne, wykonywane w ramach realizowanej aktywnej ochrony ginących gatunków.

Opiniowany projekt planuje się zlokalizować w granicach obszaru Natura 2000: Obszar Specjalnej Ochrony Ptaków „Puszcza Notecka”. Obejmuje bezpośrednie działania ochronne, zmierzające do utrzymania i odtwarzania właściwego stanu ochrony przedmiotów ochrony Natura 2000.

W związku z powyższym należy uznać, iż realizacja przedmiotowego działania nie przyczyni się do wystąpienia znacząco negatywnego oddziaływania, uniemożliwiającego lub utrudniającego osiągnięcie celów Dyrektywy Parlamentu Europejskiego i Rady 2009/147/WE z dnia 30 listopada 2009 roku w sprawie ochrony dzikiego ptactwa w granicach występowania gatunków Natura 2000 i ich siedlisk z załącznika I Obszaru Specjalnej Ochrony Ptaków PLB300015 „Puszcza Notecka”, przyczyniając się tym samym do utrzymania sprawnie funkcjonującej, spójnej ekologicznie, Europejskiej Sieci Natura 2000.

Celem przedsięwzięcia jest zwiększenie retencji wodnej, służące ochronie rzadkich ekosystemów leśnych i mokradłowych, obszarów cennych przyrodniczo. Obiekty te służą racjonalnej gospodarce leśnej. Retencja wodna zlokalizowana w obszarze źródliskowym ciek, poprzez wydłużenie czasu odpływu wody ze zlewni wpłynie na wzrost zasobów wód gruntowych. Realizacja planowanej inwestycji, poprzez powstanie nowego, płytkiego zbiornika wodnego wpłynie na utrzymanie bądź zwiększenie bioróżnorodności w tym obszarze. Powstające lokalne przegłębienia w dnie koryta ciek będą stanowić dogodne miejsca zimowania płazów. Do budowy obiektu będą wykorzystane głównie materiały i surowce naturalne w postaci drewna, kamienia oraz gruntu rodzimego. Inwestor deklaruje, że większość prac budowlanych zostanie wykonana ręcznie.

Po przeanalizowaniu załączonej dokumentacji, biorąc pod uwagę kartę informacyjną przedsięwzięcia, a także ze względu na łączne uwarunkowania, o których mowa w art. 63 ust. 1 ustawy o ooś, Burmistrz Drezdenka stwierdził brak konieczności przeprowadzenia oceny oddziaływania na środowisko.

W związku z powyższym oraz w oparciu o cytowane na wstępie przepisy postanowiono jak w sentencji.

Pouczenie

Od niniejszego postanowienia stronie przysługuje prawo wniesienia zażalenia do Samorządowego Kolegium Odwoławczego w Gorzowie Wlkp. Zażalenie wnosi się za pośrednictwem Burmistrza Drezdenka, w terminie 7 dni od dnia otrzymania postanowienia. Strona może w trakcie biegu terminu do wniesienia zażalenia zrzec się prawa do wniesienia zażalenia wobec organu administracji publicznej, który wydał postanowienie. Z dniem doręczenia organowi administracji publicznej oświadczenia o zrzeczeniu się prawa do wniesienia zażalenia przez ostatnią ze stron postępowania, postanowienie staje się ostateczne i prawomocne.



z up. Burmistrza

Dorota Nowak
Kierownik Referatu Gospodarki Gminnej
i Ochrony Środowiska

Otrzymują:

1. Pani Ewa Zielińska
BSiPBW „HYDROPROJEKT” Sp. z o.o.
ul. Grunwaldzka 21
60-783 Poznań
2. Strony postępowania zgodnie z art. 49 Kpa poprzez obwieszczenie
3. a/a.



Drezdenko, dnia 04.02.2019 r.

GG.6220.8.2018

DECYZJA
o środowiskowych uwarunkowaniach

Na podstawie art. 71 ust.2 pkt. 2, art.75 ust.1 pkt.4, art.84 i art.85 ustawy z dnia 3 października 2008 r. o udostępnianiu informacji o środowisku i jego ochronie, udziale społeczeństwa w ochronie środowiska oraz ocenach oddziaływania na środowisko (t.j. D.U. z 2018 r., poz. 2081 ze zm.) §3 ust. 1 pkt. 66 lit. a Rozporządzenia Rady Ministrów z dnia 9 listopada 2010 r. w sprawie przedsięwzięć mogących znacząco oddziaływać na środowisko (Dz. U. z 2016 r., poz. 71) oraz art. 104 ustawy z dnia 14 czerwca 1960 r. Kodeks postępowania administracyjnego (t. j. Dz. U. z 2018 r., poz. 2096 ze zm.) po rozpatrzeniu wniosku Nadleśnictwa Karwin ul. Pierwszej Brygady 18, 66-530 Drezdenko, w imieniu którego działa pełnomocnik Pani Ewa Zielińska BSiPBW „HYDROPROJEKT” Sp. z o. o. w sprawie wydania decyzji o środowiskowych uwarunkowaniach zgody na realizację przedsięwzięcia mogącego potencjalnie znacząco oddziaływać na środowisko pn.

”Budowa obiektów małej retencji w Nadleśnictwie Karwin – opracowanie dokumentacji projektowo-kosztorysowej” - część nr 3

orzekam

1. Stwierdzam brak potrzeby przeprowadzania oceny oddziaływania na środowisko przedsięwzięcia pn.: ”Budowa obiektów małej retencji w Nadleśnictwie Karwin – opracowanie dokumentacji projektowo-kosztorysowej” - część nr 3
2. Charakterystyka przedsięwzięcia określająca środowiskowe uwarunkowania realizacji przedsięwzięcia jest załącznikiem niniejszej decyzji i stanowi jej integralną część.
3. Podczas realizacji inwestycji należy spełnić następujące warunki i wymagania:
 - a) prace budowlane należy prowadzić w sposób eliminujący zanieczyszczenia gleb i wód gruntowych. Nie należy dopuszczać do zanieczyszczenia substancjami ropopochodnymi i olejowymi. W przypadku ewentualnych wycieków substancji ropopochodnych zanieczyszczone miejsce należy jak najszybciej oczyścić przy użyciu sorbentów substancji ropopochodnych.
 - b) ścieki bytowe powstające w trakcie realizacji należy gromadzić w zainstalowanych na terenie budowy przenośnych urządzeniach sanitarnych i systematycznie przekazywać odbiorcom.
 - c) odpady powstające w trakcie prac budowlanych należy magazynować (o ile jest to niezbędne) w granicach terenu należącego do inwestora. Wyodrębnione i zorganizowane miejsce na gromadzenie odpadów z zastosowaniem selekcji musi być zlokalizowane na nieprzepuszczalnym i odwodnionym podłożu, zabezpieczonym przed wpływem czynników atmosferycznych, zapobiegającym możliwości przedostania się do środowiska gruntowo-wodnego zanieczyszczonych substancji.
 - d) podczas prac należy korzystać ze sprzętu budowlanego najnowszej generacji spełniający normy środowiskowe Rozporządzenia Ministra Środowiska z dnia 14 czerwca 2007 r. w sprawie dopuszczalnych poziomów hałasu w środowisku (t.j. Dz.U. z 2014 r. poz. 112).

Uzasadnienie

Analizowane przedsięwzięcie zgodnie z §3 ust. 1 pkt 66 lit. a Rozporządzenia Rady Ministrów z dnia 9 listopada 2010 r. w sprawie przedsięwzięć mogących znacząco oddziaływać na środowisko (t.j. Dz. U. z 2016 r., poz. 71), zaliczone zostało do przedsięwzięć mogących potencjalnie znacząco oddziaływać na środowisko, jako budowla piętrząca wodę inna niż wymienione w § 2 ust. 1 pkt 35 i 36 rozporządzenia znajdująca się na obszarach objętych formami ochrony przyrody, o których mowa w art. 6 ust. 1 pkt 1-5, 8 i 9 ustawy z dnia 16 kwietnia 2004 r. o ochronie przyrody, lub w otulinach form ochrony przyrody, o których mowa w art. 6 ust. 1 pkt 1-3 tej ustawy, z wyłączeniem budowli piętrzących wodę na wysokość mniejszą niż 1 m realizowanych na podstawie planu ochrony, planu zadań ochronnych lub zadań ochronnych ustanowionych dla danej formy ochrony przyrody.

W myśl art. 71 ust. 2 pkt 2 ustawy z dnia 3 października 2008 r. o udostępnieniu informacji o środowisku i jego ochronie, udziale społeczeństwa w ochronie środowiska oraz ocenach oddziaływania na środowisko (t. j. Dz. U. z 2018 r., poz. 2081) – dalej ustawa o ooś, dla planowanych przedsięwzięć mogących potencjalnie znacząco oddziaływać na środowisko, wymagane jest uzyskanie decyzji o środowiskowych uwarunkowaniach przed wydaniem decyzji wymienionych w art. 72 ust. 1 lub dokonaniem zgłoszenia określonego w art. 72 ust. 1a ustawy o ooś.

Dla przedsięwzięć mogących potencjalnie znacząco oddziaływać na środowisko, dla których obowiązek przeprowadzenia oceny oddziaływania na środowisko może być stwierdzony na podstawie art. 63 ust. 1 ustawy o ooś, organem właściwym w sprawie wydania decyzji o środowiskowych uwarunkowaniach, zgodnie z art. 75 ust. 1 pkt 4 ustawy o ooś jest Burmistrz Drezdenka.

Przedmiotowa inwestycja polegać ma na budowie 7 drewnianych zastawek i 3 progów na istniejących rowach leśnych oraz ich oczyszczeniu bezpośrednio w sąsiedztwie budowli. W ramach inwestycji do zrealizowania zaplanowane zostały zadania:

- 10-13-1.2-03 – „Mała retencja Jeleń”;
- 10-13-1.2-04 – „Mała retencja Morawy”;
- 10-13-1.2-05 – „Mała retencja Moderwiza”;
- 10-13-1.2-06 – „Mała retencja Mokradki”;
- 10-13-1.2-07 – „Mała retencja Grabowy Kąt”;
- 10-13-1.2-09 – „Mała retencja Czarny Las”.

Wszystkie realizowane zadania zakładają podniesienie zwierciadła wody w rowach do 80 cm. Przedsięwzięcie prowadzone ma być na działkach o nr ewid. 326, 233/13, 235/2, 324, 310/5, 44 obr. Grotów, 209/1 obr. Lubiaków, 72/2, 81/2 obr. Rapin, gmina Drezdenko, powiat strzelecko-drezdenecki, województwo lubuskie. Teren inwestycji nie jest objęty miejscowym planem zagospodarowania przestrzennego.

Według karty informacyjnej przedsięwzięcia głównym celem realizacji przedsięwzięcia jest zwiększenie małej retencji śródleśnej wód na terenie Nadleśnictwa Karwin poprzez czasowe przetrzymanie (zretencjonowanie) wód, w tym wód opadowych i roztopowych. Innymi celami dla planowanego przedsięwzięcia jest korzystne wpłynięcie na stan środowiska przez:

- tworzenie stałej retencji,
- poprawę jakości wody,
- ochronę przed erozją (zahamowanie gwałtownego spływu wód),
- stabilizację lokalnych zasobów wód gruntowych, zwiększenie różnorodności biologicznej,
- wpływ na zmianę szaty roślinnej powodując szybszy jej wzrost w zasięgu oddziaływania zbiornika,
- zmianę mikroklimatu najbliższego otoczenia,
- urozmaicenie walorów krajobrazowych.

Zgodnie z art. 64 ust. 1 ustawy o ooś Burmistrz Drezdenka zwrócił się dnia 09.10.2018 r. do Regionalnego Dyrektora Ochrony Środowiska w Gorzowie Wlkp., Państwowego

Powiatowego Inspektora Sanitarnego w Drezdenku oraz do Dyrektora Zarządu Zlewni Państwowego Gospodarstwa Wodnego Wody Polskie w Pile o wyrażenie opinii w sprawie konieczności przeprowadzenia oceny oddziaływania planowanego przedsięwzięcia na środowisko oraz określenia ewentualnego zakresu raportu.

Dyrektor Regionalnego Zarządu Gospodarki Wodnej w Bydgoszczy, Państwowego Gospodarstwa Wodnego Wody Polskie pismem znak BD.RZŚ.435.152.2018.KS z dnia 29.10.2018 r. (data wpływu 31.10.2018 r.) odmówił wydania opinii w przedmiotowej sprawie, po stwierdzeniu że przedmiotowe przedsięwzięcie nie zalicza się do przedsięwzięć mogących potencjalnie znacząco oddziaływać na środowisko.

Państwowy Powiatowy Inspektor Sanitarny w Drezdenku pismem znak NZ.771.20.2018 z dnia 5 listopada 2018 r. (data wpływu 05.11.2018 r.) wyraził opinię iż dla przedmiotowego przedsięwzięcia nie ma potrzeby przeprowadzenia oceny oddziaływania na środowisko.

Regionalny Dyrektor Ochrony Środowiska w Gorzowie Wlkp. pismem znak WZŚ.4220.260.2018.KS z dnia 30.10.2018 r. (data wpływu 31.10.2018 r.) wyraził opinię, że dla przedmiotowego przedsięwzięcia zachodzi konieczność przeprowadzenia oceny oddziaływania na środowisko.

Teren przedmiotowego przedsięwzięcia położony na obszarze Specjalnej Ochrony Ptaków Natura 2000 (PLB300015 Puszcza Notecka).

Wszystkie rowy leśne, na których przewidziana jest realizacja inwestycji nie są zewidencjonowanymi śródładowymi wodami płynącymi (wykształciły się samoczynnie w lokalnych zaniżeniach terenowych). W większości są to rowy śródleśne, w których występuje okresowy przepływ wód. W obecnej chwili w miejscach tych woda pochodząca głównie z opadów atmosferycznych gromadzi się w rowach oraz w części przypadków w niewielkich zagłębieniach terenowych. Ukształtowanie terenu powoduje jej szybki odpływ, co niekorzystnie wpływa na lokalny ekosystem (brak możliwości czasowego przetrzymania powoduje szybką utratę tych zasobów).

Podczas realizacji inwestycji spodziewać się można wystąpienia niewielkich uciążliwości tj. hałas i spaliny, które pochodzą od pracujących maszyn (koparek, koparko-spycharek) i urządzeń przy pracach budowlanych. Uciążliwości te będą miały charakter krótkotrwały, przemijający i ustąpią po zakończeniu etapu budowy. Roboty budowlane prowadzone mają być w ciągu dnia. Ponadto sprzęt powinien być sprawny, posiadać szczelny obieg paliwa, chłodzenia, hydrauliki, posiadać aktualne przeglądy i dopuszczenia do robót. Tankowanie sprzętu mechanicznego odbywać się ma poza terenem budowy oraz poza obszarami cennymi pod względem przyrodniczym. Plac budowy powinien zostać wyposażony w pomieszczenia socjalne dla pracowników z zapleczem sanitarnym. Na etapie eksploatacji nie będzie występować zapotrzebowanie na wodę, surowce, paliwa oraz energię.

Z opisu przedstawionego przez wnioskodawcę w karcie informacyjnej przedsięwzięcia wynika, iż obszary te są obecnie przesuszone wskutek obniżenia się poziomu wód gruntowych. Głównym założeniem przedsięwzięcia jest zahamowanie tempa odpływu wód, a tym samym poprawa warunków siedliskowych i zahamowanie degradacji mokradeł. Budowa zastawek i progów jest uzasadniona ze względu na konieczność zachowania optymalnego poziomu wody gruntowej niezbędnego do zachowania życia biologicznego.

Zgodnie z treścią art 6 ust. 4 i ust. 9b ustawy o gospodarce nieruchomościami z dnia 21 sierpnia 1997 r. (t. j. Dz. U. z 2018 r., poz. 2204) „*celami publicznymi w rozumieniu ustawy są*”, min. „*budowa oraz utrzymanie obiektów i urządzeń służących ochronie środowiska, (...)*” oraz „*ochrona zagrożonych wyginięciem gatunków roślin i zwierząt lub siedlisk przyrodniczych*”, do których zalicza się m.in. budowę zastawek o wysokości piętrzenia do 0,80 m, służących poprawie warunków hydrologicznych, narażonych na negatywne skutki suszy hydrologicznej obszarów hydrogenicznych, siedlisk leśnych i nieleśnych. Na podstawie przedstawionej dokumentacji należy uznać, że inwestycja spełnia obydwie wymogi, ponieważ obejmuje zarówno budowę obiektów, jak i urządzeń służących ochronie środowiska, w tym ochronie przyrody, jak również stanowi bezpośrednie działania ochronne, wykonywane w ramach realizowanej aktywnej ochrony ginących gatunków.

Opiniowany projekt planuje się zlokalizować w granicach obszaru Natura 2000: Obszar Specjalnej Ochrony Ptaków „Puszcza Notecka”. Obejmuje bezpośrednie działania ochronne, zmierzające do utrzymania i odtwarzania właściwego stanu ochrony przedmiotów ochrony Natura 2000.

W związku z powyższym należy uznać, iż realizacja przedmiotowego działania nie przyczyni się do wystąpienia znacząco negatywnego oddziaływania, uniemożliwiającego lub utrudniającego osiągnięcie celów Dyrektywy Parlamentu Europejskiego i Rady 2009/147/WE z dnia 30 listopada 2009 roku w sprawie ochrony dzikiego ptactwa w granicach występowania gatunków Natura 2000 i ich siedlisk z załącznika I Obszaru Specjalnej Ochrony Ptaków PLB300015 „Puszcza Notecka”, przyczyniając się tym samym do utrzymania sprawnie funkcjonującej, spójnej ekologicznie, Europejskiej Sieci Natura 2000.

W przypadku zidentyfikowania, we obrębie prowadzonych prac chronionych gatunków roślin, grzybów lub zwierząt oraz powstania konieczności zniszczenia ich stanowisk bądź siedlisk, Wnioskodawca, przed przystąpieniem do robót, obowiązany jest uzyskać stosowną decyzję Regionalnego Dyrektora Ochrony Środowiska w Gorzowie Wielkopolskim zezwalającą, w uzasadnionych przypadkach, na odstępianie od zakazów, obowiązujących wobec gatunków chronionych i ich siedlisk.

Celem przedsięwzięcia jest zwiększenie retencji wodnej, służące ochronie rzadkich ekosystemów leśnych i mokradłowych, obszarów cennych przyrodniczo. Obiekty te służą racjonalnej gospodarce leśnej. Retencja wodna zlokalizowana w obszarze źródłowym cieku, poprzez wydłużenie czasu odpływu wody ze zlewni wpłynie na wzrost zasobów wód gruntowych. Realizacja planowanej inwestycji, poprzez powstanie nowego, płytkiego zbiornika wodnego wpłynie na utrzymanie bądź zwiększenie bioróżnorodności w tym obszarze. Powstające lokalne przegłębienia w dnie koryta cieku będą stanowić dogodne miejsca zimowania płazów. Do budowy obiektu będą wykorzystane głównie materiały i surowce naturalne w postaci drewna, kamienia oraz gruntu rodzimego. Inwestor deklaruje, że większość prac budowlanych zostanie wykonana ręcznie.

Oddziaływanie inwestycji na środowisko będzie odbywać się głównie na etapie realizacji przedsięwzięcia. W okresie prowadzenia prac budowlanych sprowadzać się ono będzie do uciążliwości związanych ze wzrostem ruchu samochodów ciężarowych dostarczających komponenty budowlane i wywożących odpady oraz z pracą urządzeń i maszyn budowlanych. Uciążliwości związane będą z emisją gazów i pyłów do powietrza oraz hałasu powstającego w wyniku pracy maszyn i urządzeń. Odpowiednia organizacja pracy oraz użytkowanie atestowanego i sprawnego sprzętu, prowadzenie gospodarki odpadami (głównie z grupy 17, 15 i 20) i ściekami bytowymi, spowoduje minimalizację negatywnego wpływu na otoczenie. Wyżej wymienione uciążliwości będą miały charakter krótkotrwały, nieznaczący, lokalny, odwracalny i ograniczony wyłącznie do prac budowlanych.

Na etapie eksploatacji przedsięwzięcie nie będzie powodować emisji zanieczyszczeń do powietrza, hałasu, ścieków oraz odpadów.

W rejonie inwestycji nie zrealizowano oraz nie planuje się realizacji innych przedsięwzięć, których oddziaływanie mieściłoby się w obszarze oddziaływania planowanego przedsięwzięcia. W związku z powyższym nie stwierdzono możliwości kumulacji oddziaływań z innymi przedsięwzięciami.

Planowanego przedsięwzięcia nie dotyczy art. 248 ustawy z dnia 27 kwietnia 2001 r. - Prawo ochrony środowiska (t.j. Dz.U. z 2018 r., poz. 799 ze zm.) o zakładach stwarzających zagrożenie wystąpienia poważnej awarii przemysłowej, nie jest również wymienione wśród obiektów, dla których można utworzyć obszar ograniczonego użytkowania, o którym mowa w art. 135 ust. 1 w/cyt. ustawy. Ryzyko wystąpienia katastrofy naturalnej czy budowlanej, przy zaplanowanej technologii i zakresie prac, ocenia się jako bardzo niskie. Ze względu na

lokalizację oraz zakres przedsięwzięcia nie zachodzi również ryzyko transgranicznego oddziaływania na środowisko. Przedsięwzięcie, zarówno w fazie realizacji, jak i eksploatacji nie będzie wpływało na zmiany klimatu w rejonie inwestycji.

Po przeanalizowaniu załączonej dokumentacji, biorąc pod uwagę kartę informacyjną przedsięwzięcia, a także ze względu na łączne uwarunkowania, o których mowa w art. 63 ust. 1 ustawy o ooś, Burmistrz Drezdenka stwierdził brak konieczności przeprowadzenia oceny oddziaływania na środowisko.

W związku z powyższym oraz w oparciu o cytowane na wstępie przepisy postanowiono jak w sentencji.

Pouczenie

1. Od niniejszego postanowienia stronom przysługuje prawo wniesienia odwołania do Samorządowego Kolegium Odwoławczego w Gorzowie Wlkp. Odwołanie wnosi się za pośrednictwem Burmistrza Drezdenka, w terminie 14 dni od dnia otrzymania decyzji. Strona może w trakcie biegu terminu do wniesienia odwołania zrzec się prawa do wniesienia odwołania wobec organu administracji publicznej, który wydał decyzję. Z dniem doręczenia organowi administracji publicznej oświadczenia o zrzeczeniu się prawa do wniesienia odwołania przez ostatnią ze stron postępowania, decyzja staje się ostateczna i prawomocna.
2. Decyzja o środowiskowych uwarunkowaniach wiąże organ wydający decyzje, o których mowa w art. 72 ust 1 ustawy z dnia 3 października 2008 r. o udostępnieniu informacji o środowisku i jego ochronie, udziale społeczeństwa w ochronie środowiska oraz ocenach oddziaływania na środowisko (t. j. Dz. U. z 2018 r., poz. 2081 ze zm.).
3. Decyzję o środowiskowych uwarunkowaniach dołącza się do wniosku o wydanie decyzji, o których mowa w art. 72 ust 1 ustawy z dnia 3 października 2008 r. o udostępnieniu informacji o środowisku i jego ochronie, udziale społeczeństwa w ochronie środowiska oraz ocenach oddziaływania na środowisko (t. j. Dz. U. z 2018 r., poz. 2081 ze zm.); złożenie wniosku powinno nastąpić w terminie 4 lat od dnia, w którym decyzja o środowiskowych uwarunkowaniach stała się ostateczna, z zastrzeżeniem pkt 4.
4. Złożenie wniosku może nastąpić w terminie 6 lat od dnia, w którym decyzja o środowiskowych uwarunkowaniach stała się ostateczna, o ile strona, która złożyła wniosek o wydanie decyzji o środowiskowych uwarunkowaniach, lub podmiot, na który została przeniesiona ta decyzja, otrzymali, przed upływem terminu, o którym mowa w pkt. 2, który wydał decyzję o środowiskowych uwarunkowaniach, stanowisko, że realizacja planowanego przedsięwzięcia przebiega etapowo oraz nie zmieniły się warunki określone w tej decyzji. Zajęcie stanowiska następuje w drodze postanowienia.

Załącznik decyzji stanowi:

1. Charakterystyka przedsięwzięcia

Otrzymują:


1. Pani Ewa Zielińska
BSiPBW „HYDROPROJEKT” Sp. z o.o.
ul. Grunwaldzka 21
60-783 Poznań
2. Strony postępowania zgodnie z art. 49 Kpa poprzez obwieszczenie
3. a/a.

Do wiadomości:

1. Regionalny Dyrektor Ochrony Środowiska, ul. Jagiellończyka 13, 66-400 Gorzów Wlkp.
2. Państwowy Powiatowy Inspektor Sanitarny w Drezdenku, ul. Chrobrego 11, 66-530 Drezdenko
3. Dyrektor Regionalnego Zarządu Gospodarki Wodnej w Bydgoszczy, Państwowego Gospodarstwa Wodnego Wody Polskie, Al. Adama Mickiewicza 15, 85-071 Bydgoszcz

Pobrano opłatę skarbową w wysokości 205,00 zł na podstawie ustawy z dnia 16 listopada 2006 r. o opłacie skarbowej (Dz. U. z 2018 r., poz. 1044 ze zm.)



z up. Burmistrza

Dorota Nowak
Kierownik Referatu Gospodarki Gminnej
i Ochrony Środowiska

Załącznik
do decyzji o środowiskowych
uwarunkowaniach
znak: GG.6220.8.2018
z dnia 04.02.2019 r.

CHARAKTERYSTYKA PLANOWANEGO PRZEDSIĘWZIĘCIA ZGODNIE Z ART. 84 UST. 2 USTAWY O UDOSTĘPNIANIU INFORMACJI O ŚRODOWISKU I JEGO OCHRONIE, UDZIALE SPOŁECZEŃSTWA W OCHRONIE ŚRODOWISKA ORAZ O OCENACH ODDZIAŁYWANIA NA ŚRODOWISKO (t. j. Dz. U. z 2018 r., poz. 2081 ze zm.)

Nazwa przedsięwzięcia:

„Budowa obiektów małej retencji w Nadleśnictwie Karwin – opracowanie dokumentacji projektowo-kosztorysowej ” - część nr 3

Inwestycja zlokalizowana jest w województwie lubuskim, powiecie strzelecko-drezdeneckim, na terenie gminy Drezdenko.

Przedmiotowa inwestycja polegać ma na budowie 7 drewnianych zastawek i 3 progów na istniejących rowach leśnych oraz ich oczyszczeniu bezpośrednio w sąsiedztwie budowli. W ramach inwestycji do zrealizowania zaplanowane zostały zadania:

- 10-13-1.2-03 – „Mała retencja Jeleń”;
- 10-13-1.2-04 – „Mała retencja Morawy”;
- 10-13-1.2-05 – „Mała retencja Moderwiza”;
- 10-13-1.2-06 – „Mała retencja Mokradki”;
- 10-13-1.2-07 – „Mała retencja Grabowy Kąt”;
- 10-13-1.2-09 – „Mała retencja Czarny Las”.

Wszystkie realizowane zadania zakładają podniesienie zwierciadła wody w rowach do 80 cm. Przedsięwzięcie prowadzone ma być na działkach o nr ewid. 326, 233/13, 235/2, 324, 310/5, 44 obr. Grotów, 209/1 obr. Lubiatów, 72/2, 81/2 obr. Rąpin, gmina Drezdenko, powiat strzelecko-drezdenecki, województwo lubuskie. Teren inwestycji nie jest objęty miejscowym planem zagospodarowania przestrzennego.

Zadanie realizowane w całości będzie na gruntach Nadleśnictwa Karwin.

Według karty informacyjnej przedsięwzięcia głównym celem realizacji przedsięwzięcia jest zwiększenie małej retencji śródleśnej wód na terenie Nadleśnictwa Karwin poprzez czasowe przetrzymanie (zretencjonowanie) wód, w tym wód opadowych i roztopowych. Innymi celami dla planowanego przedsięwzięcia jest korzystne wpłynięcie na stan środowiska przez:

- tworzenie stałej retencji,
- poprawę jakości wody,

- ochronę przed erozją (zahamowanie gwałtownego spływu wód),
- stabilizację lokalnych zasobów wód gruntowych, zwiększenie różnorodności biologicznej, wpływ na zmianę szaty roślinnej powodując szybszy jej wzrost w zasięgu oddziaływania zbiornika,
- zmianę mikroklimatu najbliższego otoczenia,
- urozmaicenie walorów krajobrazowych.
- ochronę przed suszami
- zwiększenie zasobów wód podziemnych

z up. Burmistrza



Dorota Nowak
Kierownik Referatu Gospodarki Gminnej
i Ochrony Środowiska

**DOKUMENT POTWIERDZAJĄCY ZGODNOŚĆ Z CELAMI ŚRODOWISKOWYMI DLA
PROJEKTÓW NIEBĘDĄCYCH PROJEKTAMI DUŻYMI W ROZUMIENIU
ROZPORZĄDZENIA PARLAMENTU EUROPEJSKIEGO I RADY (UE) NR 1303/2013**

Instytucja odpowiedzialna: Regionalny Zarząd Gospodarki Wodnej w Bydgoszczy

Po zbadaniu wniosku dotyczącego projektu: „Budowa obiektów małej retencji w Nadleśnictwie Karwin
- opracowanie dokumentacji projektowo-kosztorysowej część nr 3”

w odniesieniu do projektu zlokalizowanego w: województwie lubuskim, powiecie strzelecko-
drezdeneckim, gmina Drezdenko – obszar wiejski,
– działki nr 235/2, 233/13, 326, obręb ew. 0027 Grotów (Mała retencja Jeleń, zadanie nr 10-13-1.2-03),
– działka nr 324, obręb ew. 0027 Grotów (Mała retencja Morawy, zadanie nr 10-13-1.2-04),
– działka nr 209/1, obręb ew. 0026 Lubiatów (Mała retencja Moderwiza (zadanie nr 10-13-1.2-05),
– działki nr 310/5, 44, obręb ew. 0027 Grotów (Mała retencja Mokradki, zadanie nr 10-13-1.2-06),
– działka nr 72/2, obręb ew. 0019 Rąpin (Mała retencja Grabowy Kąt, zadanie nr 10-13-1.2-07),
– działka nr 81/2, obręb ew. 0019 Rąpin (Mała retencja Czarny Las, zadanie nr 10-13-1.2-09),
region wodny Noteci, obszar dorzecza Odry.

Oświadczam, że projekt nie pogarsza stanu jednolitych części wód, ani nie uniemożliwia osiągnięcia dobrego stanu wód lub ich dobrego potencjału, dla projektu niebędącego projektem dużym w rozumieniu art. 100 rozporządzenia Parlamentu Europejskiego i Rady (UE) nr 1303/2013, z następujących powodów:

Celem realizacji przedsięwzięcia jest zwiększenie małej retencji leśnej wód na terenie Nadleśnictwa Karwin poprzez czasowe zatrzymanie (zretencjonowanie) wód, w tym wód opadowych i roztopowych. Realizacja powyższego celu przyczyni się do: ograniczenia negatywnych skutków gwałtownych wezbrań poprzez czasowe zatrzymanie wód w rowach, przeciwdziałania suszy, zwiększenia retencji gruntowej oraz stworzenia pro przyrodniczej retencji dla wzbogacenia ekosystemu leśnego.

Przedmiotowe obiekty małej retencji: zastawki i progi, wykonywane zostaną jako zadania nr 3÷7 oraz 9, w ramach projektu: „Budowa obiektów małej retencji w Nadleśnictwie Karwin – opracowanie dokumentacji projektowo-kosztorysowej” – część nr 3.

Zakres rzeczowy przedsięwzięcia obejmuje:

- budowę zastawek i progów drewnianych oraz progów faszynowo-kamiennego,
- umocnienie rowów bezpośrednio w sąsiedztwie budowli.

Wszystkie planowane do realizacji zadania (zastawki, progi) znajdują na Obszarze Specjalnej Ochrony Ptaków Natura 2000 (Puszcza Notecka PLB300015). Na terenie planowanych inwestycji zlokalizowane są także inne formy ochrony przyrody utworzone lub ustanowione na podstawie ustawy z dnia 16 kwietnia 2004 r. o ochronie przyrody:

- 10-13-1.2-03 „Mała retencja Jeleń”
 - 3.1 - Użytek Ekologiczny „Jelenie Bagna”
 - 3.3 - Obszar Chronionego Krajobrazu Pojezierze Puszczy Noteckiej
- 10-13-1.2-04 „Mała retencja Morawy”
 - 4 - Obszar Chronionego Krajobrazu Pojezierze Puszczy Noteckiej
- 10-13-1.2-05 „Mała retencja Moderwiza”
 - 5 - Obszar Chronionego Krajobrazu Pojezierze Puszczy Noteckiej
- 10-13-1.2-06 „Mała retencja Mokradki”
 - 6.1 - Obszar Chronionego Krajobrazu Pojezierze Puszczy Noteckiej

6.2 - Obszar Chronionego Krajobrazu Pojezierze Puszczy Noteckiej

6.3 - Obszar Chronionego Krajobrazu Pojezierze Puszczy Noteckiej

- 10-13-1.2-07 „Mała retencja Grabowy Kąt”

7 - Obszar Chronionego Krajobrazu Pojezierze Puszczy Noteckiej

- 10-13-1.2-09 „Mała retencja Czarny Las”

9 - Obszar Chronionego Krajobrazu Pojezierze Puszczy Noteckiej

Analizując zakres planowanej budowy nie przewiduje się negatywnego oddziaływania na obszary chronione. Zastosowane rozwiązania techniczne nie wywierają ujemnego wpływu na środowisko naturalne. Planowane wykonanie urządzeń wodnych nie będzie miało wpływu na stopień zanieczyszczenia gleby i wód.

Planowane przedsięwzięcie nie zakłóci naturalnych procesów kształtujących środowisko przyrodnicze, dlatego też nie przewiduje się zachwiania równowagi przyrodniczej na terenie. Planowane przedsięwzięcie nie będzie naruszało w istotnym stopniu stanu środowiska i jego walorów. Inwestycja nie przekroczy standardów środowiska w obrębie i poza granicami terenu budowy, który leży w całości na terenie administrowanym przez Nadleśnictwo Karwin. Przedsięwzięcie spowoduje znaczną poprawę jakości terenu, poprzez zwiększenie zdolności retencyjnej, jak również bioróżnorodności występujących tu ekosystemów. Na etapie eksploatacji inwestycja nie będzie wytwarzać do środowiska żadnych odpadów i zanieczyszczeń. Eksploatacja obiektu nie będzie stwarzała zagrożenia wystąpienia poważnej awarii.

Planowana inwestycja zlokalizowana jest w obszarze dorzecza Odry, w regionie wodnym Noteci, który administrowany jest przez Regionalny Zarząd Gospodarki Wodnej Wód Polskich w Bydgoszczy. Przedsięwzięcie usytuowane jest w obrębie Jednolitej Części Wód Powierzchniowych (JCWP) o nazwie Lubiątka, Europejski Kod JCWP – PLRW 600017188949, która posiada status naturalnej części wód, o dobrym stanie, niezagrożonej ryzykiem nieosiągnięcia celów środowiskowych. Inwestycja znajdzie się także na obszarze Jednolitej Części Wód Podziemnych (JCWPd) – PLGW 600034 o dobrym stanie ilościowym i chemicznym, zagrożonej ryzykiem nieosiągnięcia celów środowiskowych.

Przedmiotowa inwestycja nie koliduje z ustaleniami zawartymi w Planie Gospodarowania Wodami na Obszarze Dorzecza Odry. Przy rozwiązaniach technicznych kierowano się zasadą maksymalnej ochrony elementów środowiska naturalnego i ograniczenia do minimum i niekorzystnych zmian w środowisku. Zakres projektowanych prac nie będzie stwarzał zagrożenia zanieczyszczenia wód powierzchniowych i podziemnych w czasie eksploatacji przedmiotowych obiektów małej retencji i nie będzie wpływał negatywnie na wody powierzchniowe i podziemne w zlewniach JCWP i JCWPd.

Na tej podstawie można stwierdzić, iż realizacja przedsięwzięcia nie będzie wpływać na jakość wód powierzchniowych, ani też wód podziemnych. Cele środowiskowe dla JCWP w granicach którego jest planowana inwestycja, to osiągnięcie dobrego stanu ekologicznego i dobrego stanu chemicznego. Celem środowiskowym dla JCWPd jest utrzymanie dobrego stanu chemicznego i ilościowego. Analiza zidentyfikowanych działań w ramach przedsięwzięcia wykazała, że nie mają one istotnych negatywnych oddziaływań na cele środowiskowe RDW

Data (dd/mm/rrrr):

04.03.2019 r.

Podpis:

Imię i nazwisko:

Stanowisko:

Organizacja:

(Właściwy organ określony zgodnie z art. 3 ust. 2 RDW)

Pieczęć urzędu:

Z-CARZĄDKA
Anita Czarnik

Państwowe Gospodarstwo Wodne
Wody Polskie
Regionalny Zarząd Gospodarki Wodnej
w Bydgoszczy
Al. Adama Mickiewicza 15, 85-071 Bydgoszcz
NIP: 527-282-56-16
REGON: 368302575



**BURMISTRZ
DREZDENKA**
ul. Warszawska 1
66-530 Drezdenko

Drezdenko, dnia 05.06.2019 r.

Nasz znak: GG.6120.2.1.2019

BSiPBW „Hydroprojekt” Sp. z o.o.
ul. Grunwaldzka 21
60-783 Poznań

Dotyczy: zaopiniowania realizacji inwestycji w granicach użytku ekologicznego „Jelenie Bagna” na terenie gminy Drezdenko

Burmistrz Drezdenka po analizie zakresu planowanych do wykonania prac inwestycji pn. „Budowa obiektów małej retencji w Nadleśnictwie Karwin - opracowanie dokumentacji projektowo – kosztorysowej część 3”, zadanie nr 10-13-1.2-03 „Mała retencja Jeleń”, lokalizacji oraz występowania na danym obszarze formy ochrony przyrody w postaci użytku ekologicznego pn. „Jelenie Bagna”, stwierdza, że inwestycja nie narusza zakazów, a projektowane prace służą ochronie przyrody oraz racjonalnej gospodarce leśnej, nie przewiduje się negatywnego oddziaływania na ustanowiony obszar, a zakazy obowiązujące na terenie użytku ekologicznego nie dotyczą realizacji przedmiotowej inwestycji. W związku z powyższym uzyskanie uzgodnienia z organem ustanawiającym daną formę ochrony przyrody, o którym mowa w art. 45 ust. 2 pkt i 2 jest bezprzedmiotowe.

Z up. BURMISTRZA
Mateusz Grymalowski
Zastępca Burmistrza

Otrzymuje:

1. Adresat,
2. a/a.



Gorzów Wielkopolski, 11 marca 2019 r.

WPN-I.670.5.2019.GK

Pani Ewa Zielińska

BSiPBW „Hydroprojekt” Sp. z o.o.

ul. Grunwaldzka 21

60-783 Poznań

Odpowiadając na wniosek z dnia 19 lutego 2019 r. (data wpływu 20.02.2019 r.) informuję, że zgodnie z art. 118 ust. 6, w związku z art. 118 ust. 1 ustawy z dnia 16 kwietnia 2004 roku o ochronie przyrody (Dz. U. z 2018 r. poz. 142 ze zm.) nie wnoszę sprzeciwu dla działania zgłoszonego przez inwestora tj. Skarb Państwa Państwowe Gospodarstwo Leśne Lasy Państwowe Nadleśnictwo Karwin, polegającego na: *budowie obiektów małej retencji w Nadleśnictwie Karwin – opracowanie dokumentacji projektowo-kosztorysowej – część nr 3.*

Informuję, że jeżeli wykonywany zakres prac będzie wymagał dokonania zniszczenia dziko występujących roślin i grzybów objętych ochroną gatunkową jak również ich siedlisk i ostoi oraz niszczenia gniazd, mrowisk, nor, lęgówisk, żeremi, tam, tarlisk, zimowisk i innych schronień oraz umyślnego płoszenia i niepokojenia dziko występujących zwierząt objętych ochroną gatunkową a także niszczenia ich siedlisk i ostoi należy każdorazowo na ww. czynności uzyskać zezwolenie o którym mowa w art. 56 ustawy z dnia 16 kwietnia 2004 r. o ochronie przyrody.

Z up. Regionalnej Dyrekcji Ochrony Środowiska
w Gorzowie Wielkopolskim
mgr inż. Ewa Zielińska
Zastępca Regionalnego Dyrektora Ochrony Środowiska
w Gorzowie Wielkopolskim

DEKLARACJA ORGANU ODPOWIEDZIALNEGO ZA MONITOROWANIE OBSZARÓW NATURA 2000

Instytucja odpowiedzialna: **Regionalna Dyrekcja Ochrony Środowiska w Gorzowie Wielkopolskim**
po zbadaniu wniosku dotyczącego projektu: „**Budowa obiektów małej retencji w Nadleśnictwie Karwin – opracowanie dokumentacji projektowo-kosztorysowej – część 3**”,
w odniesieniu do projektu zlokalizowanego na działkach o nr ewidencyjnych: **235/2, 233/13, 326, 324, 310/5, 44 obręb Grotów, 209/1 obręb Lubiatów, 72/2, 81/2 obręb Rapin, gmina Drezdenko, powiat strzelecko-drezdenecki, województwo lubuskie**,
oświadcza, że projekt prawdopodobnie nie wywrze istotnego wpływu na obszar Natura 2000 z następujących powodów:

Głównym celem projektu jest zwiększenie małej retencji leśnej wód na terenie Nadleśnictwa Karwin poprzez czasowe ich retencjonowanie, w tym wód opadowych i roztopowych. Realizacja przedsięwzięcia przyczyni się do: ograniczenia negatywnych skutków gwałtownych wezbrań poprzez czasowe zatrzymanie wód w rowach, przeciwdziałania suszy, zwiększenia retencji gruntowej, stworzenia pro-przyrodniczej retencji dla wzbogacenia ekosystemu leśnego. Zastawki i progi zostaną wykonane jako zadania nr 3 - 7 oraz 9 w ramach zadania, pn. „Kompleksowy projekt adaptacji lasów do i leśnictwa do zmian klimatu – mała retencja oraz przeciwdziałanie erozji wodnej na terenach nizinnych”.

Przedmiotowe zamierzenie inwestycyjne zlokalizowane zostanie w odległości co najmniej 20 m od stanowisk i gatunków z załącznika I i II Dyrektywy Rady 92/43/EWG z dnia 21 maja 1992 roku w sprawie ochrony siedlisk przyrodniczych oraz dzikiej fauny i flory, stanowiących przedmioty i cele ochrony obszaru Ostoi Siedliskowej Natura 2000 **Jeziora Gościńskie PLH080036** oraz stanowisk gatunków i ich siedlisk z załącznika I Dyrektywy Parlamentu Europejskiego i Rady 2009/147/WE z dnia 30 listopada 2009 roku w sprawie ochrony dzikiego ptactwa, stanowiących przedmioty i cele ochrony Obszarów Specjalnej Ochrony Ptaków Natura 2000 **Puszcza Notecka PLB300015**.

Mając na uwadze rodzaj, skalę i charakter możliwego oddziaływania planowanego działania można uznać, iż nie będzie znacząco negatywnie oddziaływać na spójność i integralność obszarów Natura 2000. Prawdopodobne zmiany w charakterystykach chronionych elementów ww. obszarów Natura 2000, wynikające z możliwości ewentualnego zmniejszenia się powierzchni siedlisk przyrodniczych, powstania zakłóceń w funkcjonowaniu kluczowych gatunków, przerwania ciągłości korytarzy ekologicznych, spowodowania fragmentacji i utraty siedlisk lub populacji gatunków, istotnej redukcji zagęszczenia cennych gatunków, zmian kluczowych wskaźników wartości ochronnej, w tym istotnego zniekształcenia krajobrazu i jego pełnionych funkcji, wykazały, iż przedmiotowe przedsięwzięcie nie będzie znacząco oddziaływało na ww. parametry.

W związku z powyższym można uznać, iż wnioskowane zamierzenie inwestycyjne **nie wpłynie znacząco negatywnie na właściwy stan ochrony siedlisk przyrodniczych oraz gatunki roślin i zwierząt dla ochrony których, stworzona została spójna Europejska Sieć Ekologiczna Natura 2000**.

W związku z tym przeprowadzenie odpowiedniej oceny, wymaganej na mocy art. 6 ust. 3 Dyrektywy Rady 92/43/EWG, nie zostało uznane za niezbędne.

W załączniku znajduje się mapa w skali 1:100 000 (lub w skali najbardziej zbliżonej do wymienionej) ze wskazaniem lokalizacji projektu oraz przedmiotowego obszaru NATURA 2000, jeżeli taki istnieje.

Data:

Podpisano:

Imię i nazwisko:

Stanowisko:

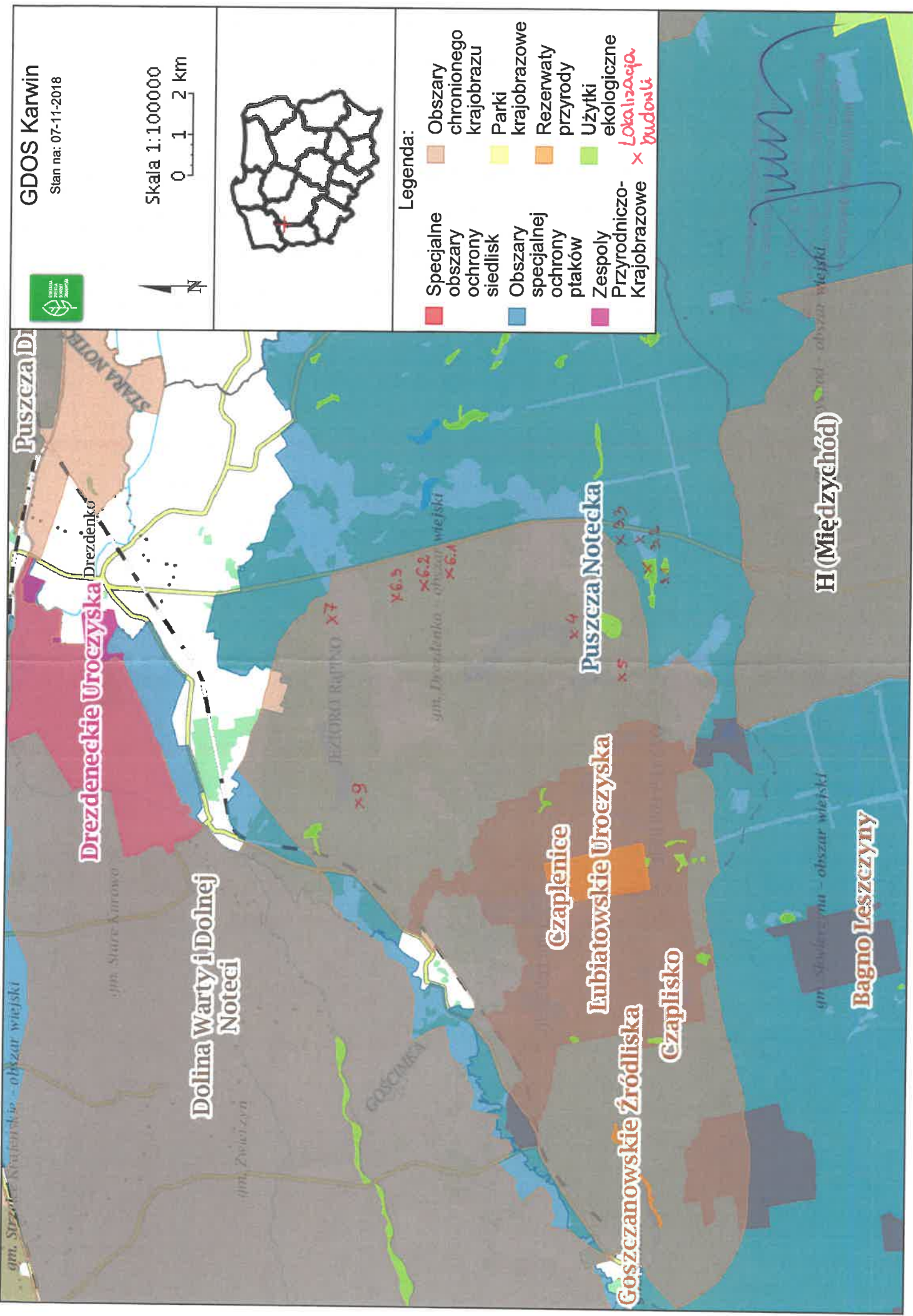
Organizacja:

27 lutego 2019 roku



Regionalna Dyrekcja Ochrony Środowiska
w Gorzowie Wielkopolskim
ul. Jagiellończyka 13
66-400 Gorzów Wlkp.
(2)

(Organ odpowiedzialny za monitorowanie
obszarów NATURA 2000)
Urzędowa pieczęć



GDOS Karwin

Stan na: 07-11-2018



Skala 1:100000
0 1 2 km



Legenda:

- | | | | |
|--------------------------------------|----------------------------------|-------------------------------------|----------------------|
| ■ Specjalne obszary ochrony siedlisk | ■ Obszary chronionego krajobrazu | ■ Parki krajobrazowe | ■ Użytki ekologiczne |
| ■ Obszary specjalnej ochrony ptaków | ■ Rezerwat przyrody | ■ Zespoly Przyrodniczo-Krajobrazowe | × Lokalizacja budowl |

Poznań, 16 sierpnia 2018 r.

POZ.016.14.2018.WL

26531108/2018

Hydroprojekt Sp. z o.o.
ul. Grunwaldzka 21
60-783 Poznań

Dotyczy: wskazania terenów górniczych w ramach przedsięwzięcia : „Budowa obiektów małej retencji opracowanie dokumentacji projektowo-Kosztorysowej”.

W odpowiedzi na Państwa pismo 495/2018 z dnia 10.08.2018r. (data wpływu do tutejszego Urzędu 10.08.2018r.) informuję, że tutejszy Urząd nie udziela informacji o występujących złożach kopalin i terenach górniczych.

Informacje dotyczące złóż kopalin udostępnia Państwowy Instytut Geologiczny, który administruje „Rejestrem Obszarów Górniczych” prowadzonym przez Ministra Środowiska. PIG m.in. udostępnia, nadzoruje i wykonuje odpisy i wyciągi z księgi rejestrowej oraz nanosi granice obszarów na mapę.

Wszelkich informacji można zasięgnąć na stronie internetowej instytutu [www. pgi. gov.pl](http://www.pgi.gov.pl).

Według danych dostępnych w tutejszym Urzędzie na wskazanym obszarze nie występują obszary i tereny górnicze. Wyjątkiem jest działka nr 235/2 w obrębie 0027 Grotów położona w całości na obszarze i terenie górniczym Lubiatów I utworzonym dla wydobywania gazu ziemnego i ropy naftowej. Wszelkich informacji można zasięgnąć u przedsiębiorcy górniczego tj. Polskie Górnictwo Naftowe i Gazownictwo S.A. Oddział w Zielonej Górze , ul. Bohaterów Westerplatte 15, 65-034 Zielona Góra (tel. 68 3291341).

Otrzymują:

1 x Hydroprojekt Sp. z o.o.
ul. Grunwaldzka 21
60-783 Poznań


1 x Okręgowy Urząd Górniczy
w Poznaniu
ul. Gdylńska 45
61 – 016 Poznań – a/a

Załącznik:

1x lokalizacja dz. 235/2 w obrębie 0027 Grotów
na portalu Polska e mapa.net
1x informacje o koncesji z bazy MIDAS
Państwowego Instytutu Geologicznego

Z upoważnienia Dyrektora
Okręgowego Urzędu Górniczego

w Drezdenku estrzennej



zajkopaliny Sta

Y
ANE, ROPY
TOWE
cur

kodzajkopaliny

ŻĄZY

WZROD POKW

WG 1982

Y: 285667



Wodociąg

Obręb

Numer działki

Wzrost

Ubrój panel

Jelenia Głowa

grotów P

Miejski

Map

Wybrano: Lubiatów I 2/2/219b

Rodzaj decyzji ▾	Decyzja ▾	Data wydania ▾	Wyd:
Ustanawiająca	NR.15/2004	2004-11-30	Minister Środowiska
Zmieniająca	Z1 DGIKGe-4771-4/1908/08/MS	2008-02-29	Minister Środowiska
Zmieniająca	Z1 DGIKGW-4771-6/25671/12/BG	2012-07-02	Minister Środowiska

Lista obszarów górniczych

GIS_ID ▾	Obszar górniczy ▾	Nr w rejestrze ▾	Powierzchnia (m2) ▾
7878	Lubiatów I	2/2/219b	23 726 990,00 €
7877	Lubiatów	2/2/219	8 735 315,00 z
1703	Lubiatów I	2/2/219a	23 722 543,00 z

Obszar górniczy

Nazwa	<input type="text" value="Lubiatów I"/>	Nr w rejestrze	<input type="text" value="2/2/219b"/>
Organ nadzoru	<input type="text" value="Urząd Miejski w Lubiatowie - Październik"/>	Miejscowość	<input type="text" value="Lubiatów"/>
Powierzchnia	<input type="text" value="23 726 990 m2"/>	Status	<input type="text" value="Utworzony"/>
Uwagi merytoryczne	<input type="text"/>		
Uwagi techniczne	<input type="text"/>		
Data likwidacji	<input type="text"/>		

LUBUSKI WOJEWÓDZKI KONSERWATOR ZABYTEKÓW
Wojewódzki Urząd Ochrony Zabytków w Zielonej Górze
Delegatura w Gorzowie Wielkopolskim
ul. Kosynierów Gdyńskich 75
66-400 Gorzów Wielkopolski

Gorzów Wlkp. 07. 09. 2018

tel. 95 7200 521, fax 95 7200 346
www.lwkz.pl; delegatura.gorzow@lwkc.pl

ZA-G.5183.80.2018

Hydroprojekt Sp. z o.o.
Biuro Studiów i Projektów Budownictwa Wodnego
ul. Grunwaldzka 21, 60-783 Poznań

Dotyczy: wniosku nr 4961/2018 Hydroprojekt Sp. z o.o. w Poznaniu z dnia 10. 08. 2018 r. (wpłynął w dniu 16. 08. 2018 r.) w sprawie uzgodnienia w zakresie ochrony konserwatorskiej obszaru inwestycji polegającej na budowie obiektów małej retencji w Nadleśnictwie Karwin, na terenie działek nr ewid. 326, 233/13, 235/2, 324, 44, 310/3 - obręb 0027 Grotów, działek nr ewid. 72/2 i 81/2 - obręb 0019 Rapin oraz działki nr ewid. 209/1 - obręb 0026 Lubiatów, gm. Drezdenko, zgodnie z załącznikami graficznymi

Lubuski Wojewódzki Konserwator Zabytków w Zielonej Górze, Delegatura w Gorzowie Wlkp., w nawiązaniu do przedmiotowego wniosku oraz w związku z art. 92 ust. 6 Ustawy z dnia 23 lipca 2003 r. o ochronie zabytków i opiece nad zabytkami (t.j.: Dz. U. z 2017 r. poz. 2187 ze zm.) informuje, że na terenie planowanej inwestycji budowy obiektów małej retencji w Nadleśnictwie Karwin na obszarze gm. Drezdenko:

- Jeleń na terenie działek nr ewid.: 326, 233/13, 235/2 - obręb 0027 Grotów,
- Morawy na działce nr ewid. 324 - obręb 0027 Grotów,
- Moderwiza na działce nr ewid. 209/1 - obręb 0026 Lubiatów
- Mokradki na działkach nr ewid. 44 i 310/3 - obręb 0027 Grotów,
- Grabowy Kąt na działce nr ewid. 72/2 - obręb 0019 Rapin,
- Czarny las na działce nr 81/2 - obręb 0019 Rapin,

nie występują stanowiska archeologiczne, jak również inne obiekty, podlegające ochronie na podstawie ustawy o ochronie zabytków i opiece nad zabytkami.

Jednakże wykonawca inwestycji winien być poinformowany o procedurze postępowania w przypadku ujawnienia przedmiotu, który posiada cechy zabytku: zgodnie z art. 32 ust. 1 Ustawy z dnia 23 lipca 2003 r. o ochronie zabytków i opiece nad zabytkami (t.j.: Dz. U. z 2017 r. poz. 2187 ze zm.) „Kto w trakcie prowadzenia robót budowlanych lub ziemnych, odkrył przedmiot, co, do którego istnieje przypuszczenie, iż jest on zabytkiem, jest obowiązany: 1) wstrzymać wszelkie roboty mogące uszkodzić lub zniszczyć odkryty przedmiot; 2) zabezpieczyć, przy użyciu dostępnych środków, ten przedmiot i miejsce jego odkrycia; 3) niezwłocznie zawiadomić o tym właściwego wojewódzkiego konserwatora zabytków, a jeśli nie jest to możliwe, właściwego wójta (burmistrza, prezydenta miasta); 4) wójt (burmistrz, prezydent miasta) jest obowiązany niezwłocznie, nie dłużej niż w terminie 3 dni, przekazać wojewódzkiemu konserwatorowi zabytków przyjęte zawiadomienie, o którym mowa w ust. 1 pkt 3.”

Wojewódzki Urząd Ochrony Zabytków
w Zielonej Górze
Delegatura w Gorzowie Wlkp.
ul. Kosynierów Gdyńskich 75
66-400 Gorzów Wlkp.
tel. 95 7200 521, fax 95 7200 346

ul. Lubuskiego Wojewódzkiego
Konserwatora Zabytków

mgr Teresa Witkowska
T. Shorska
starszy inspektor ochrony zabytków

Otrzymuje:

1. Adresat + 1 kpl. załączników graficznych (6 egz.)
a/a (2464) oprac. st. insp. Teresa Witkowska