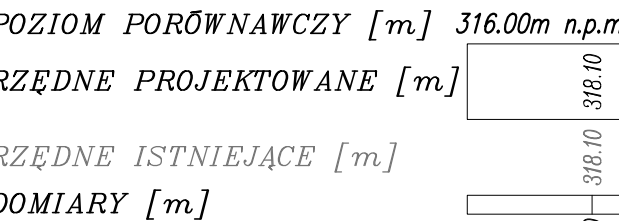
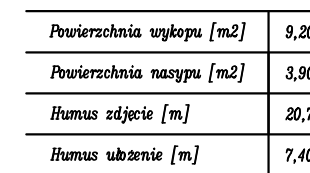
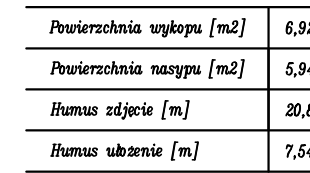
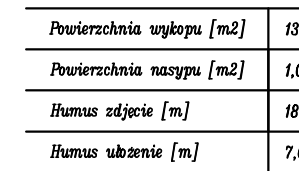
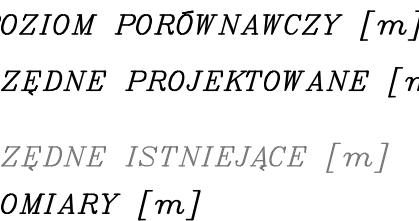
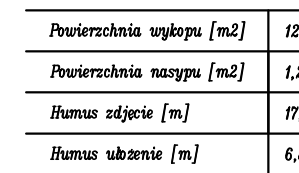


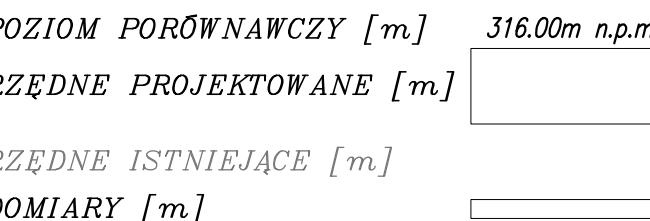
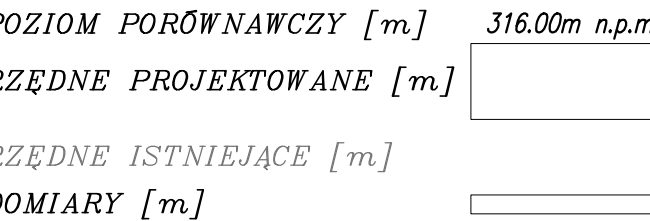
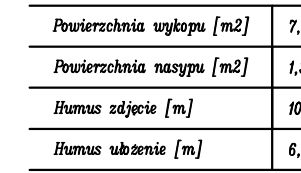
POZIOM PORÓWNAWCZY $[m]$
 PRZĘDNE PROJEKTOWANE $[n]$
 PRZĘDNE ISTNIEJĄCE $[m]$
 POZIOMY $[m]$



POZIOM PORÓWNAWCZY [m]
RZĘDNE PROJEKTOWANE [m]
RZĘDNE ISTNIEJĄCE [m]
DOMIARY [m]



POZIOM PORÓWNAWCZY [m]
RZĘDNE PROJEKTOWANE [n]
RZĘDNE ISTNIEJĄCE [m]
DOMIARY [m]



Nazwa opracowania: <i>Budowa drogi gminnej od km 0+000,00 do km 0+472,77 – przedłużenie ul. Solidarności w Myslenicach</i>		Inwestor: GMINA Myslenice Rynek 8/9 32-400 Myslenice	
Adres obiektu: <i>Myslenice, powiat myslenicki, województwo: małopolskie</i>			
Tytuł rysunku: <i>PRZKROJE POPRZECZNE, CZ.2</i>		Etap: <i>PROJEKT WYKONAWCZY</i>	
Branża: <u>DROGOWA</u>			
Projektant:		Nr upr.:	Podpis:
Sprawdzający:			
Biuro:		Skala: 1:100	Nr rys.: <i>4.2</i>
		Miejsce opracowania: Kraków	Data opracowania: 12. 2017