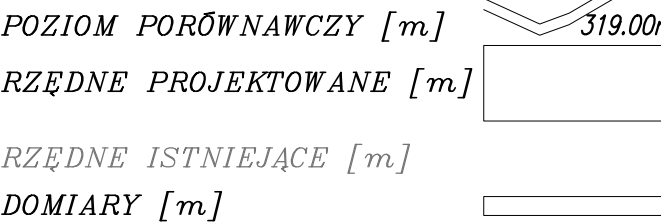
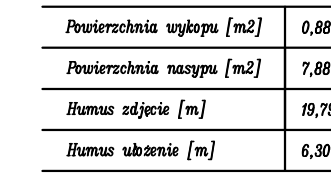
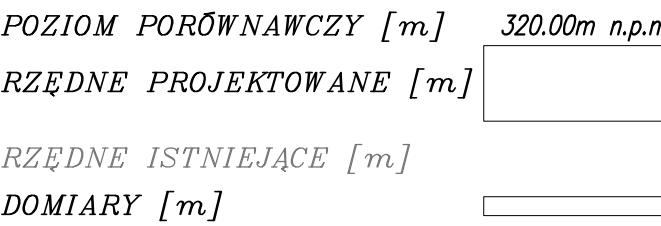
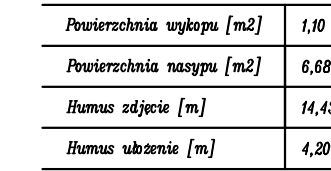
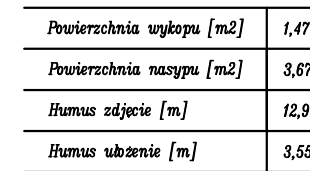
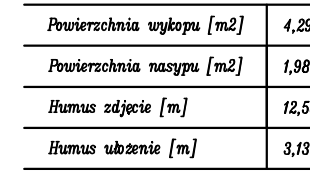
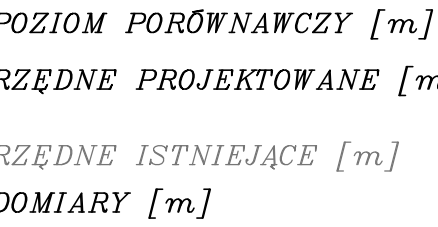
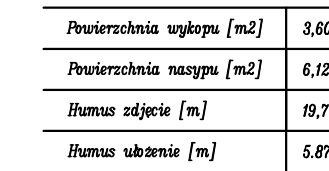
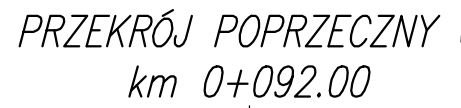
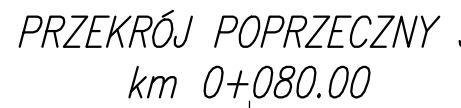


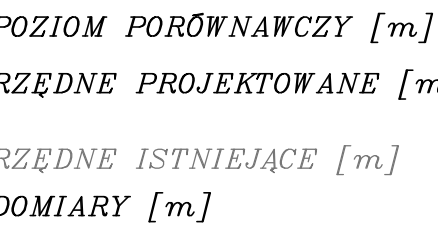
POZIOM PORÓWNAWCZY [m]
 CZĘDNE PROJEKTOWANE [n]
 CZĘDNE ISTNIEJACE [m]
 MIARY [m]




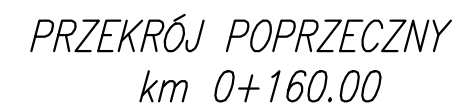
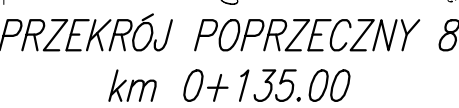
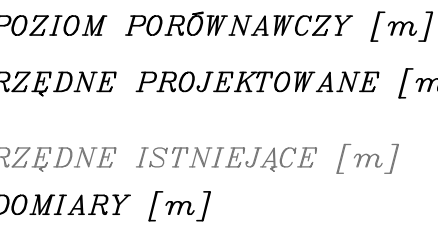
POZIOM PORÓWNAWCZY [m]	319.00m n.p.m.
RZĘDNE PROJEKTOWANE [m]	
RZĘDNE ISTNIEJĄCE [m]	
DOMIARY [m]	



Powierzchnia wykopu [m ²]	3,10
Powierzchnia nasypu [m ²]	6,16
Humus zdjęcie [m]	19,9
Humus ułożenie [m]	6,14



Powierzchnia wykopu [m ²]	2,35
Powierzchnia nasypu [m ²]	7,58
Humus zdjęcie [m]	20,0
Humus ułożenie [m]	6,36



Nazwa opracowania: <i>Budowa drogi gminnej od km 0+000,00 do km 0+472,77 – przedłużenie ul. Solidarności w Myslenicach</i>		Inwestor: GMINA Myslenice Rynek 8/9 32-400 Myslenice	
Adres obiektu: <i>Myslenice, powiat myslenicki, województwo: małopolskie</i>			
Tytuł rysunku: <i>PRZEKROJE POPRZECZNE, CZ.1</i>		Etap: <i>PROJEKT WYKONAWCZY</i>	
Branża: <u>DROGOWA</u>			
Projektant:		Nr upr.:	Podpis:
Sprawdzający:			
Biuro:		Skala: 1:100	Nr rys.: <i>4.1</i>
		Miejsce opracowania: Kraków	Data opracowania: 12. 201