

Objaśnienia symboli i znaków użytych na przekrojach

symbole geotechniczne gruntów wg normy PN-86/B-02480

Grunty nasypowe

nB	nasyp budowlany
nN	nasyp niebudowlany

Grunty organiczne rodzime

H	grunt próchniczny
Nmp	namuł organiczny piaszczysty
Nmg	namuł organiczny gliniasty
T	torf

Grunty mineralne rodzime
(nieskaliste)

KO	otoczaki
Ż	żwir
Żg	żwir gliniasty
Po	pospółka
Pog	pospółka gliniasta
Pr	piasek gruby
Ps	piasek średni
Pd	piasek drobny
P π	piasek pylasty
Pg	piasek gliniasty
Πp	pył piaszczysty
Π	pył
Gp	glina piaszczysta
G	glina
G π	glina pylasta
Gpz	glina piaszczysta zwięzła
Gz	glina zwięzła
G π z	glina pylasta zwięzła
Ip	ił piaszczysty
I	ił
I π	ił pylasty




Inne grunty

kr	kreda
gy	gytia
cb	węgiel brunatny
żl	żużel (nasyp)
c	cegły (nasyp)





Znaki dodatkowe
dotyczące opisu gruntów

+	domieszki
//	przewarstwienia
/	na pograniczu
(...)	uzupełnienia dotyczące składu
$\frac{4}{18,9}$	numer wiercenia rzędna wiercenia [m npm]

Opróbowanie wiercenia

	próbka o naturalnej strukturze (NNS)
	próbka o naturalnej wilgotności (NW)
	próbka wody gruntowej (WG)

Oznaczenia wody w wierceniu

	piezometryczny poziom wody gruntowej (PPW) ustalony w czasie wiercenia
	nawiercony poziom wody gruntowej
	grunt nawodniony
	sączenie wody

Oznaczenie
rodzaju badań i sondowań

ZW	rodzaj sondowania i strefa przebadana sondą
ZW	udarowo-obrotowa
SL	lekka wbijana
SW	wciskana
SC	ciężka wbijana
ST	wkręcana

Oznaczenia stanu gruntu

$I_D = 0.5$	stopień zagęszczenia
$I_L = 0.2$	stopień plastyczności

Inne oznaczenia

	granice warstw geotechnicznych
---	--------------------------------