

STAROSTA WŁOCŁAWSKI  
ul. Cyganka 28  
87-800 Włocławek

Włocławek, 15 grudzień.2017 r.

K.7120. 115. 2017

Na podstawie art. 10 ust. 5 ustawy z dnia 20 czerwca 1997 r. – Prawo o ruchu drogowym (t.j. Dz. U. z 2017 r. poz. 1260) i § 3 ust. 1 pkt. 3 rozporządzenia Ministra Infrastruktury i Budownictwa z dnia 23 września 2003 r. w sprawie szczegółowych warunków zarządzania ruchem na drogach oraz wykonywania nadzoru nad tym zarządzaniem (t. j. Dz. U. z 2017 r. poz. 784 z późn.zm.) po rozpatrzeniu Pana Sergiusza Makowskiego Usługi Drogowe z Włocławka działającego na podstawie upoważnienia Wójta Gminy Baruchowo, zapoznaniu się z ogólną sytuacją i uzyskaniu uzgodnień Powiatowego Zarządu Dróg we Włocławku z/s w Jarantowicach, Przedstawiciela Komendy Miejskiej Policji we Włocławku oraz Wójta Gminy Baruchowo

### ZATWIERDZAM

stałą organizację ruchu drogowego w zakresie oznakowania drogi gminnej nr 191023 C Trzebowo - Granica gminy /województwa od km 0+000 do km 0+939 w miejscowości Trzebowo Gmina Baruchowo.

z następującą uwagą:

- oznakowanie ustawić pod nadzorem przedstawiciela zarządcy drogi Wójta Gminy Baruchowo

**Przewidywany termin wprowadzenia stałej organizacji ruchu obowiązuje od dnia zatwierdzenia do 30 października 2018 roku.**

Projekt organizacji ruchu zarejestrowano pod numerem **115/2017**

**W oparciu o § 12 ust 1 rozporządzenia Ministra Infrastruktury z dnia 23.09.2003 r. (t.j. Dz. U. z 2017 r. poz. 784 z późn. zm.) jednostka wprowadzająca organizację ruchu ma obowiązek powołując się na numer zatwierdzenia projektu zawiadomić na piśmie Starostę, zarząd drogi, właściwego Komendanta Policji o terminie wprowadzenia oznakowania, co najmniej na 7 dni przed dniem wprowadzenia stałej organizacji ruchu.**

**W przypadku braku stosownego powiadomienia niniejsze zatwierdzenie utraci ważność.**

Otrzymują;

1. Usługi Drogowe Sergiusz Makowski, ul. Kaliska 87 a, 87-800 Włocławek (1 egz. projektu)
2. Wójt Gminy Baruchowo

Do wiadomości;

1. Dyrektor Powiatowego Zarządu Dróg we Włocławku z/s w Jarantowicach
2. Komenda Miejska Policji ,Wydział Ruchu Drogowego we Włocławku, ul. Okrężna
3. Wydział K a/a ( 1 egz. projekt)

**Z up. STAROSTY**

*Krystyna Ewa Sikorska*  
Naczelnik Wydziału Komunikacji



Włocławek, 28.11.2017 r.

Egzemplarz nr 1, 2, 3

Projekt stałej organizacji ruchu drogowego dla drogi gminnej nr 191023C Trzebowo - granica gminy/województwa		
Lokalizacja:	Województwo kujawsko - pomorskie, powiat włocławski, gmina Baruchowo, miejscowość Trzebowo	
Inwestor:	 Gmina Baruchowo	
Zawartość:	Projekt stałej organizacji ruchu drogowego	
Branża:	Drogonia	
Kody CPV:	45233290-8 - Organizacja ruchu drogowego	
Biuro projektowe:	 <b>Usługi Drogowe</b>	<b>Usługi Drogowe Sergiusz Makowski</b> ul. Kaliska 87a 87-800 Włocławek tel. 785 46 12 73 e-mail.: <a href="mailto:uslugi.drogowe@gmail.com">uslugi.drogowe@gmail.com</a> <a href="http://www.facebook.com/uslugi.drogowe">www.facebook.com/uslugi.drogowe</a>
Projektant:	 <b>mgr inż. Sergiusz Makowski</b> <small>uprawnienia budowlane nr KUP/0134/PWOD/12 do projektowania i kierowania robotami budowlanymi bez ograniczeń w specjalności drogowej</small>	

STAROSTWO POWIATOWE 2 ATWIERDZENIE  
 we Włocławku  
 ul. Cyganka 28  
 87-800 WŁOCŁAWEK  
 15.11.2017



---

## SPIS TREŚCI:

1. Spis treści	str. 2
2. Opis techniczny	str. 3
3. Wykaz znaków	str. 4
4. Karta uzgodnień	str. 7
5. Plan orientacyjny	str. 8
6. Schemat oznakowania	str. 9





# OPIS TECHNICZNY:

Projekt stałej organizacji ruchu drogowego

dla drogi gminnej nr

Trzebowo - granica gminy/województwa

## I. Podstawa prawna opracowania projektu:

1. Art. 10 Ustawy Prawo o ruchu drogowym (Dz.U. z 2017 r. poz. 1260 z późn. zm).
2. Art.20 Ustawy z dnia 21 marca 1985 r. o drogach publicznych (Dz. U. z 2016 r. poz. 1440 z późn. zm.).
3. Rozporządzenie Ministra Infrastruktury z dnia 23 września 2003 r., w sprawie szczegółowych warunków zarządzania ruchem na drogach oraz wykonywania nadzoru nad tym zarządzaniem (Dz. U. z 2017r. poz. 784 z późn. zm.).
4. Rozporządzenie Ministrów Infrastruktury oraz Spraw wewnętrznych i Administracji z dnia 31 lipca 2002 r. w sprawie znaków i sygnałów drogowych (Dz. U. Nr 170, poz. 1393 z późn. zm.).
5. Rozporządzenie Ministra Infrastruktury z dnia 3 lipca 2003 r. w sprawie szczegółowych warunków technicznych dla znaków i sygnałów drogowych oraz urządzeń bezpieczeństwa ruchu drogowego i warunków ich umieszczania na drogach (Dz. U. Nr 220, poz. 2181 z późn. zm.).
6. Kodeks postępowania administracyjnego (Dz. U. z 2017 r. poz. 1257 z późn. zm.).
7. Ustawa z dnia 16 listopada 2006 r. o opłacie skarbowej (Dz. U. z 2016r. poz. 1827 z późn. zm.).
8. Instrukcja o znakach drogowych pionowych – załącznik nr 1 – 4 do rozporządzenia Ministra Infrastruktury z dnia 3 lipca 2003 r. w sprawie szczegółowych warunków technicznych dla znaków i sygnałów drogowych oraz urządzeń bezpieczeństwa ruchu drogowego i warunków ich umieszczania na drogach (załącznik do Dz. U. Nr 220 z dnia 23 grudnia 2003 r., poz. 2181 z późn. zm.).



## II. Przebieg drogi :

Początek odcinka drogi gminnej przeznaczonej do przebudowy stanowi skrzyżowanie z drogą powiatową nr 2918C. Natomiast zakończenie stanowi granica gminy Baruchowo.

## III. Charakterystyka drogi:

- Długość – 939 m
- Szerokość nawierzchni drogi – 5,0 m
- Rodzaj nawierzchni – bitumiczna
- Pobocza – umocnione kruszywem łamanym.

- Charakterystyka ruchu na drodze

Na omawianej drodze odbywa się ruch samochodów osobowych oraz sprzętu rolniczego

## IV. Znaki:

### 1. Wielkość i kolorystyka :

- przyjęto z grupy znaków małych – odblaskowe,
- znaki ostrzegawcze – o boku 900 mm,
- znaki informacyjne – o boku 600 x 600 mm,
- kolorystyka zgodnie z rozporządzeniem Ministrów Infrastruktury oraz Spraw Wewnętrznych i Administracji z dnia 31 lipca 2002 r. w sprawie znaków i sygnałów drogowych (Dz. U. Nr 170 z dn. 12 października 2002 r.),




## V. Uzasadnienie projektu:

Droga gminna nr 191023C przewidziana jest do przebudowy – wykonania nawierzchni z masy bitumicznej . Wymusza to wprowadzenie stałej organizacji ruchu drogowego.

## VI. Termin wprowadzenia:

Termin wprowadzenia organizacji ruchu na podstawie niniejszego projektu przewiduje się na okres 30.10.2018 r.

Projekt opracował:

  
**mgr inż. Sergiusz Makowski**  
uprawnienia budowlane nr KUP/0134/PWOD/12  
do projektowania i kierowania robotami budowlanymi  
bez ograniczeń w specjalności drogowej

## WYKAZ ZNAKÓW PIONOWYCH

L. P.	SYMBOL	ILOŚĆ
1	A-3	2
2	A-6b	1
3	A-6c	1
4	A-7	2
5	A-30	1
6	T-1 Zmiana nawierzchni	1
7	T-1 150m	1





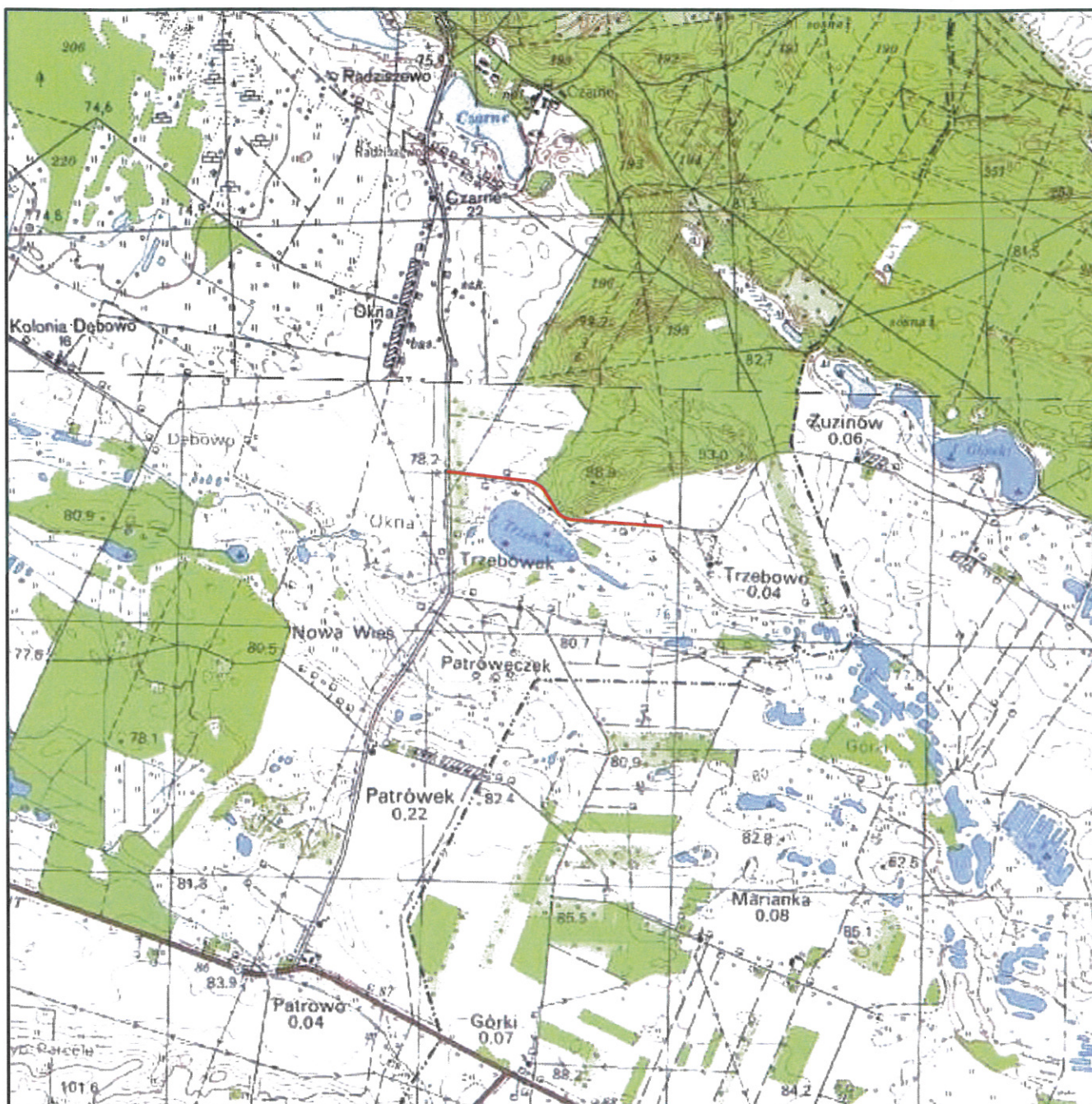
# KARTA UZGODNIENÍ

Projekt stałej organizacji ruchu drogowego

dla drogi gminnej nr 191023C

Trzebowo - granica gminy/województwa

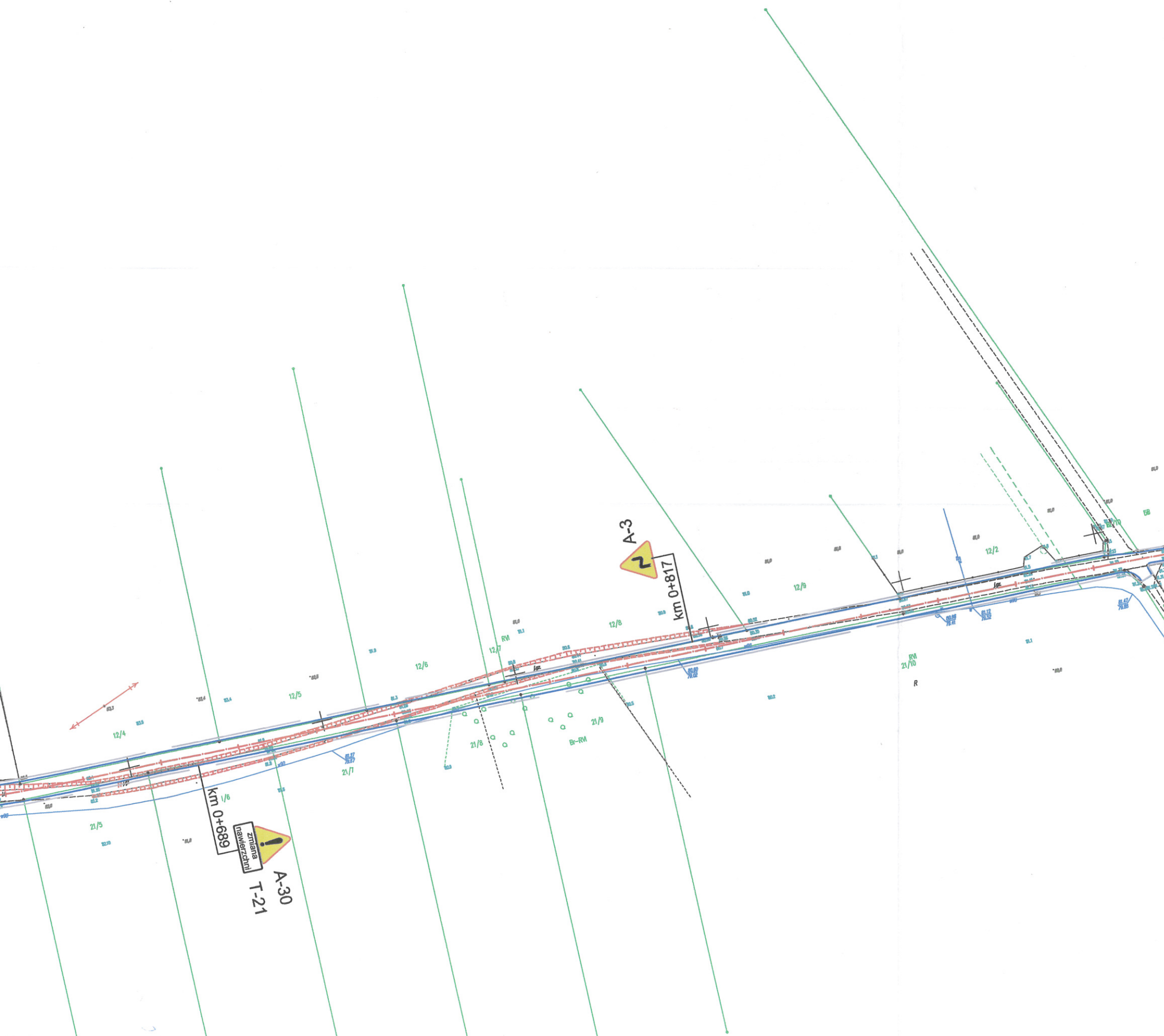
DATA	PODPIS
2017 LIS. 30 <i>[Signature]</i>	KOMENDANT MIEJSKIEJ POLICJI WE WŁOCŁAWKU z up. Naczelnik Wydziału Ruchu Drogowego  <i>nadkom. mgr Piotr Janicki</i>
2017.12.08  GMINA BARUCHOWO Baruchowo 54 87-821 BARUCHOWO NIP 8883115650	<i>[Signature]</i> Z up. WOJTA Krzysztof Grudziński Zastępca Wójta
08.12.2017 <i>[Signature]</i> INSPEKTOR ds. inwestycji, remontów i inżynierii ruchu <i>[Signature]</i> inż. Tomasz Kryštofowski	POWIATOWY ZARZĄD DRÓG we Włocławku z/s w Jarantowicach 87-850 CHOCEŃ


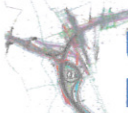



— Projektowana droga

Nazwa inwestycji:	projekt stałej organizacji ruchu drogowego dla drogi gminnej nr 191023C Trzebowo - granica gminy/województwa		
Lokalizacja:	Województwo kujawsko - pomorskie, powiat włocławski, gmina Baruchowo, miejscowość Trzebowo		
Inwestor:	 Gmina Baruchowo		
Stadium dokumentacji:	Projekt stałej organizacji ruchu drogowego		
Nazwa arkusza:	Plan orientacyjny		
Biuro projektowe:	 Usługi Drogowe Usługi Drogowe Sergiusz Makowski ul. Kaliska 87a 87-800 Włocławek kor.: ul. Kaliska 83/63 87-800 Włocławek tel. 785 46 12 73 e-mail: uslugi.drogowe@gmail.com www.facebook.com/uslugi.drogowe		
Projektant:	mgr inż. Sergiusz Makowski uprawnienia budowlane nr KUP/0134/PWOD/12 do projektowania i kierowania robotami budowlanymi bez ograniczeń w specjalności drogowej		Podpis: 
Branża:	Skala:	Data:	Nr arkusza:
DROGOWA	1:25 000	28.11.2017 r.	1





Nazwa inwestycji:	projekt stałej organizacji ruchu drogowego dla drogi gminnej nr 191023C Trzebowo - granica gminy/województwa		
Lokalizacja:	Województwo kujawsko - pomorskie, powiat włocławski, gmina Baruchowo, miejscowość Trzebowo		
Inwestor:	 Gmina Baruchowo		
Stadium dokumentacji:	Projekt stałej organizacji ruchu drogowego		
Nazwa arkusza:	Schemat oznakowania		
Biuro projektowe:	 Usługi Drogowe Usługi Drogowe Sergiusz Makowski ul. Kaliska 87a 87-800 Włocławek kor.: ul. Kaliska 83/63 87-800 Włocławek tel. 785 46 12 73 e-mail: uslugi.drogowe@gmail.com www.facebook.com/uslugi.drogowe		
Projektant:	mgr inż. Sergiusz Makowski uprawnienia budowlane nr KUP/0134/PWOD/12 do projektowania i kierowania robotami budowlanymi bez ograniczeń w specjalności drogowej		Podpis: 
Branża:	Skala:	Data:	Nr arkusza:
DROGOWA	1:1 000	28.11.2017 r.	2

