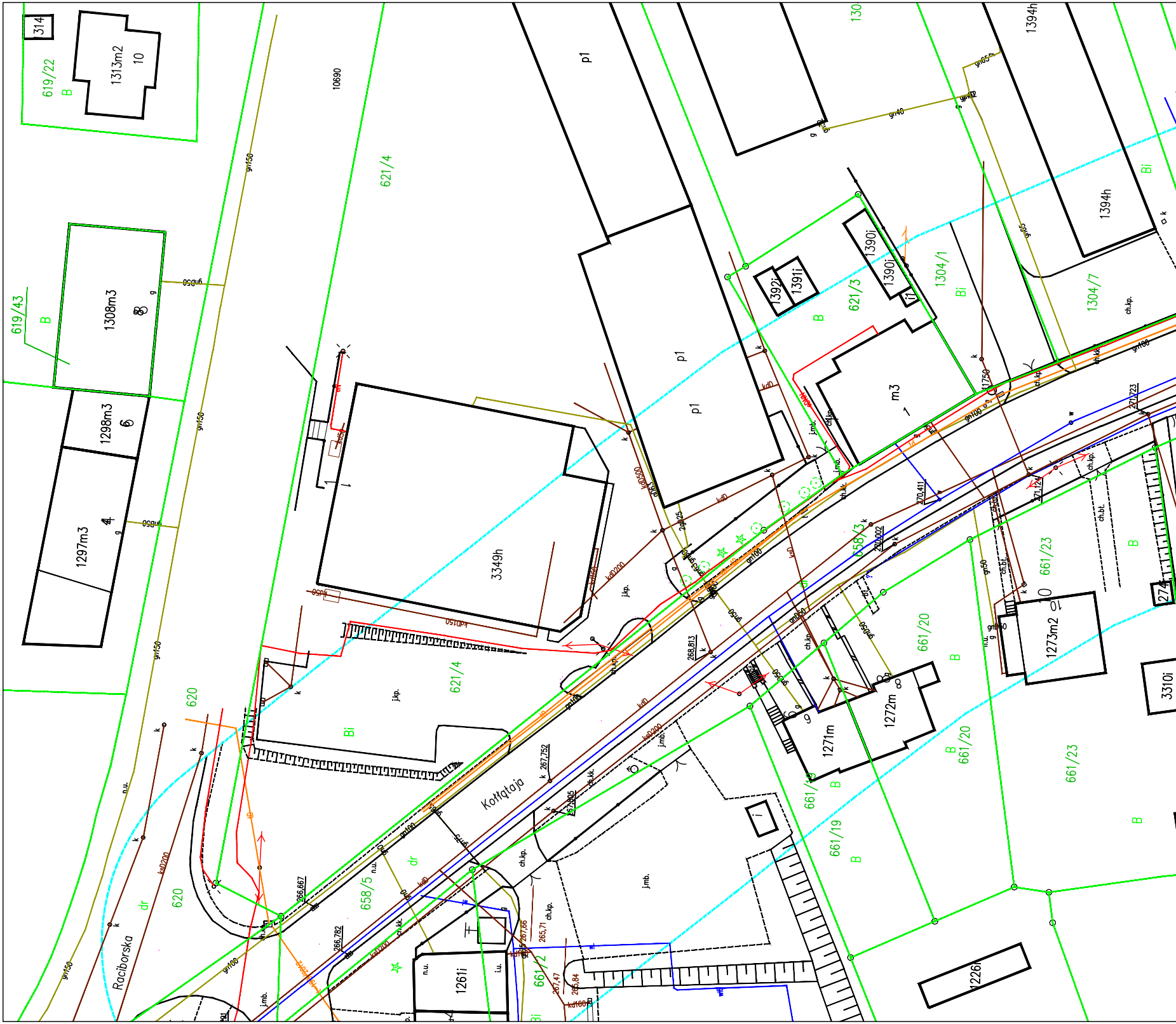
314
619/22
B
1313m2
10
10690
621/4
p1
130
1394h
gn150
gn50
619/43
1308m3
8
1298m3
6
1297m3
4
3349h
1390i
1391i
1392i
621/3
1304/1
Bi
1304/7
ch.kp.
m3
1
kd0500
kd200
kd0150
j.kp.
gn100
658/3
661/23
661/20
1273m2
10
3310i
27
1272m
8
1271m
9
661/19
661/2
Kołłątaja
658/5
620
dr
Raciborska
n.u.
ksD200
1261i
i.u.
j.mb.
ch.kk.
1226h
266,667
266,782
267,752
267,66
265,71
267,47
265,84
268,813
270,411
270,002
271,124
271,723
w
k
g

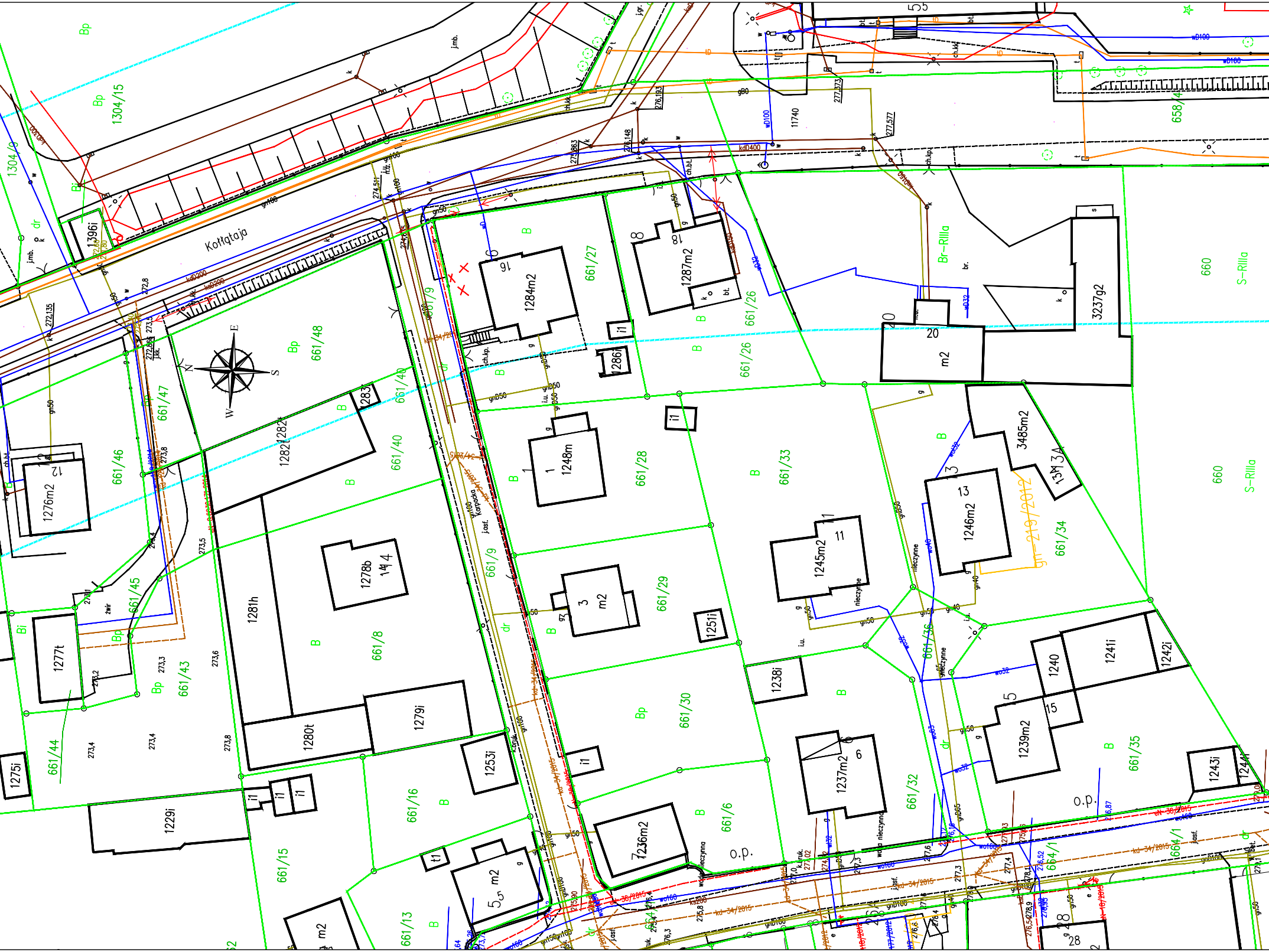
Kołłątaja
1304/15
1304/6
Bp
Bi
dr
1396i
661/48
661/47
661/46
661/45
661/44
661/43
661/40
661/8
661/9
661/16
661/15
661/13
661/27
661/26
661/28
661/29
661/30
661/6
661/33
661/32
661/34
661/35
661/36
660
S-RIIIa
Br-RIIIa
658/4
664/1
219/2012
1284m2
1287m2
1286i
1283
1282i
1281h
1280t
1279i
1278b
1277t
1276m2
1275i
1229i
1253i
1251i
1248m
1245m2
1246m2
3485m2
3237g2
1238i
1237m2
1236m2
1239m2
1240
1241i
1242i
1243i
11740
o.p.
B
E
S
W
N

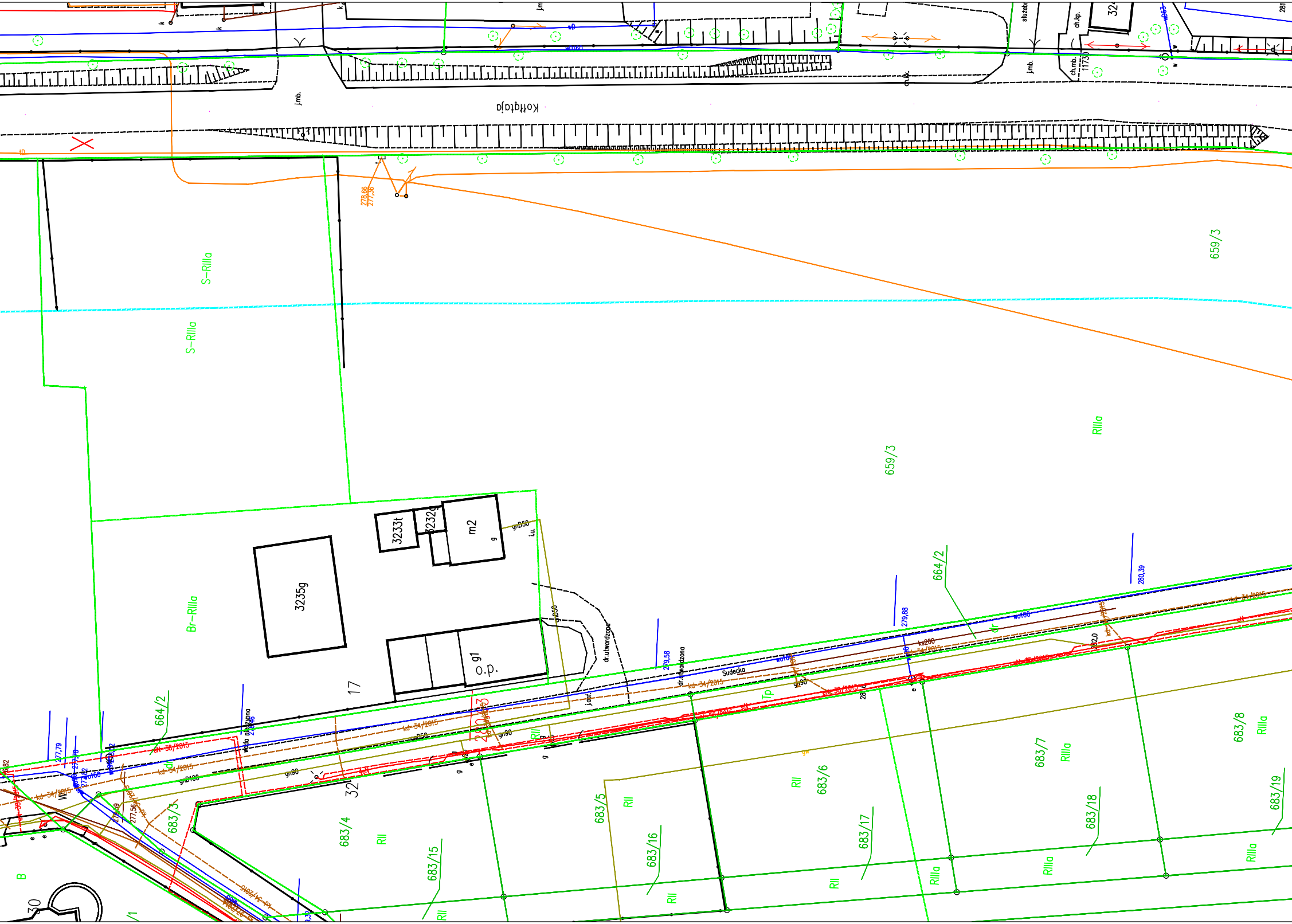
Kołłątaja
j.mb.
ch.kp.
ch.mb.
służebn
32
659/3
S-RIIIa
S-RIIIa
Br-RIIIa
RIIIa
278,66
277,36
3235g
3233t
3232g
m2
g1
o.p.
17
gnD50
dr.utwardzona
Sudecka
wo160
kd-34/2015
dN-38/2015
ks200
279,58
279,88
280,39
277,79
664/2
664/2
dr
Tp
RII
32
30
B
683/3
683/4
683/5
683/6
683/7
683/8
683/15
683/16
683/17
683/18
683/19
RII
RII
RII
RII
RII
RIIIa
RIIIa
RIIIa
RIIIa
RIIIa
gn90
gnD100
gnD50

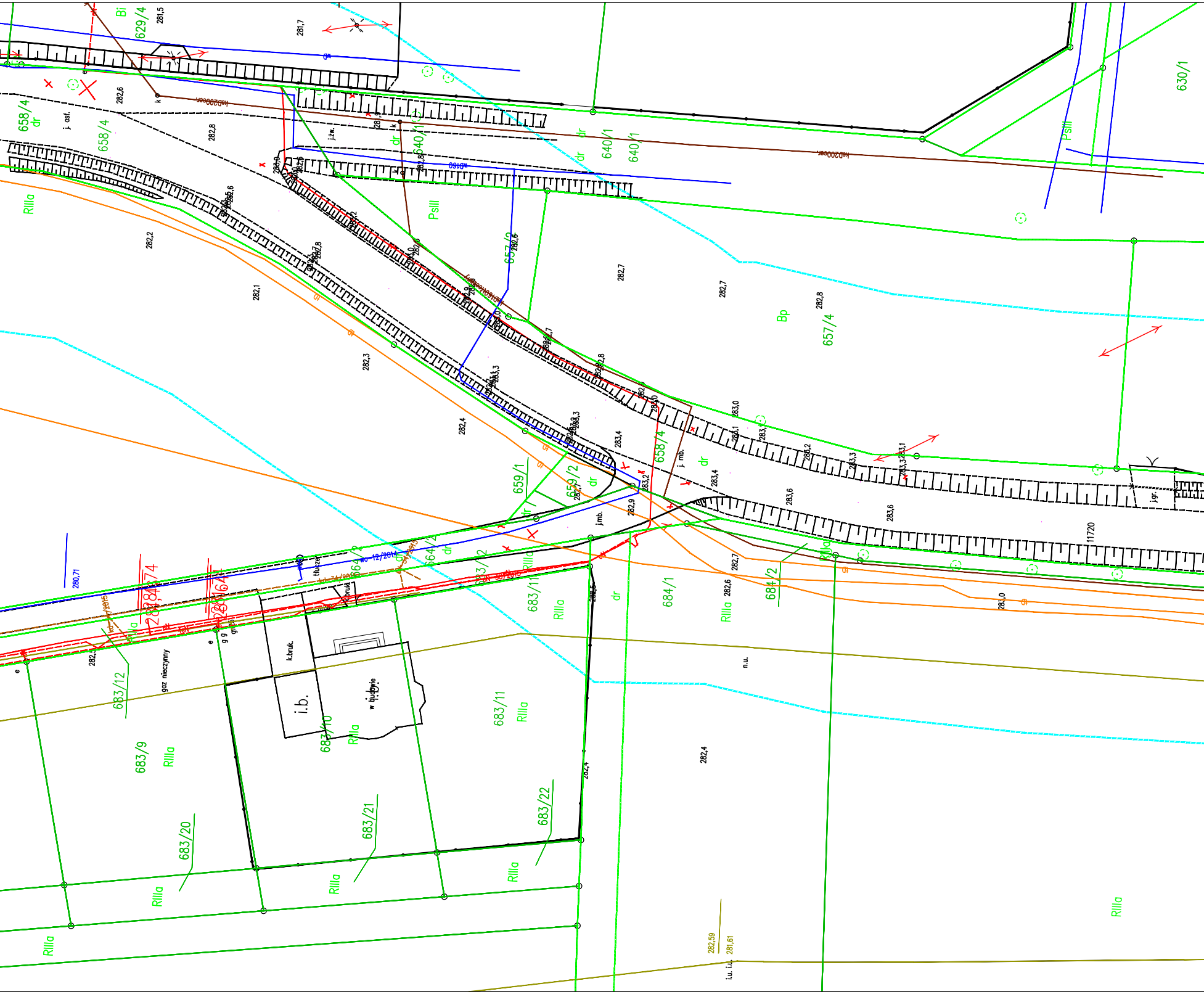
Bi
629/4
281,5
281,7
658/4
dr
j. asf.
282,6
282,8
658/4
j.żw.
640/1
640/1
dr
RIIIa
PsIII
657/2
282,6
282,2
282,1
282,7
282,7
Bp
282,8
657/4
630/1
PsIII
282,3
282,4
283,4
658/4
j. mb.
dr
283,0
283,1
283,3
283,2
283,6
283,6
11720
j.gr.
659/1
659/2
dr
282,9
j.mb.
664/2
683/11
RIIIa
684/1
684/2
RIIIa
282,7
282,6
283,0
280,71
tłuczeń
gaz nieczynny
k.bruk.
i.b.
w budowie
683/12
683/9
RIIIa
683/10
RIIIa
683/11
RIIIa
683/20
683/21
683/22
RIIIa
RIIIa
RIIIa
RIIIa
RIIIa
n.u.
282,4
282,59
281,61
i.u.
RIIIa

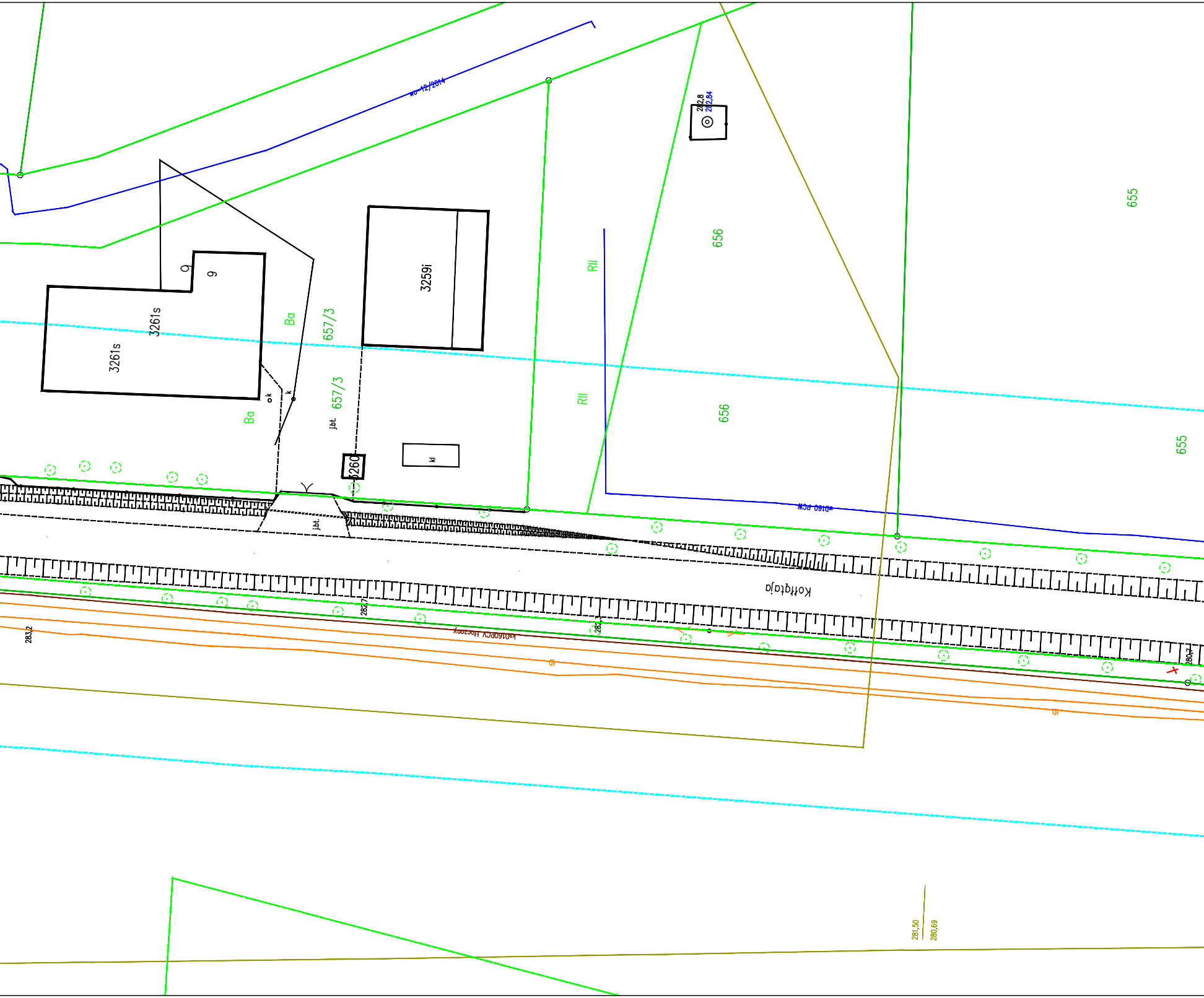
wo 12/2014
282,8
282,84
655
656
RII
9
3261s
3259i
Ba
657/3
ok
k
jbt.
3260
kl
656
655
wD160 PCW
Kołłątaja
ksD160PCV tłoczony
tp
283,2
282,7
282,3
280,7
281,50
280,69

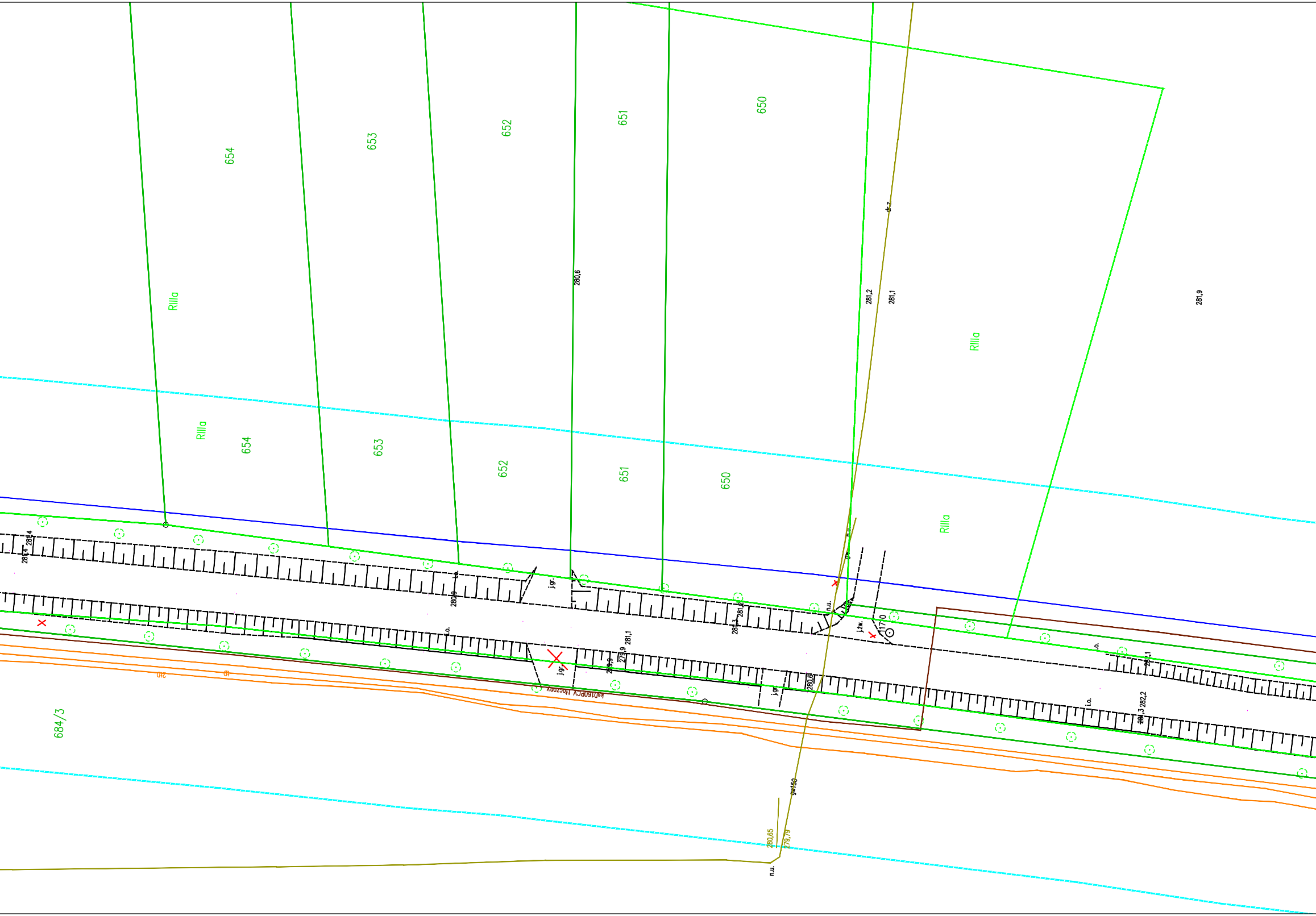
654
653
652
651
650
RIIIa
280,6
dr.z.
281,2
281,1
RIIIa
281,9
RIIIa
654
653
652
651
650
RIIIa
281,4
281,4
i.o.
280,9
j.gr.
n.u.
gw
i.o.
281,1
279,9
279,9
281,2
281,3
n.u.
j.zw.
117,0
j.gr.
j.gr.
280,6
ksD160PCV tłoczony
2tD
tD
684/3
i.o.
282,1
i.o.
282,2
281,3
gw150
280,65
279,79
n.u.

Zamawiający	Powiat Głubczycki z siedzibą w Głubczycach, 48-100 Głubczyce, ul Kochanowskiego 15				
Temat	"Przebudowa drogi powiatowej nr 1201O na odcinku Głubczyce - Bogdanowice (km 0+000 do km 4+400)"				
Jednostka	CERTIGOS	CERTIGOS Mateusz Kałuża 44-203 Rybnik; ul. Brzezińska 8A			
Opracował	mgr inż. Marceli Hawełek	Nr upr.	-	PODPIS:	
Opracował	inż. Łukasz Palki	Nr upr.	-	PODPIS:	
Projektował	mgr inż. Tomasz Gacek	Nr upr.	SLK/3672/PWOD/11	PODPIS:	
Data: Lipiec 2017	PRZEDMIOT RYSUNKU: Istniejące zagospodarowanie		SKALA: 1:500	NUMER RYSUNKU: 2.1	

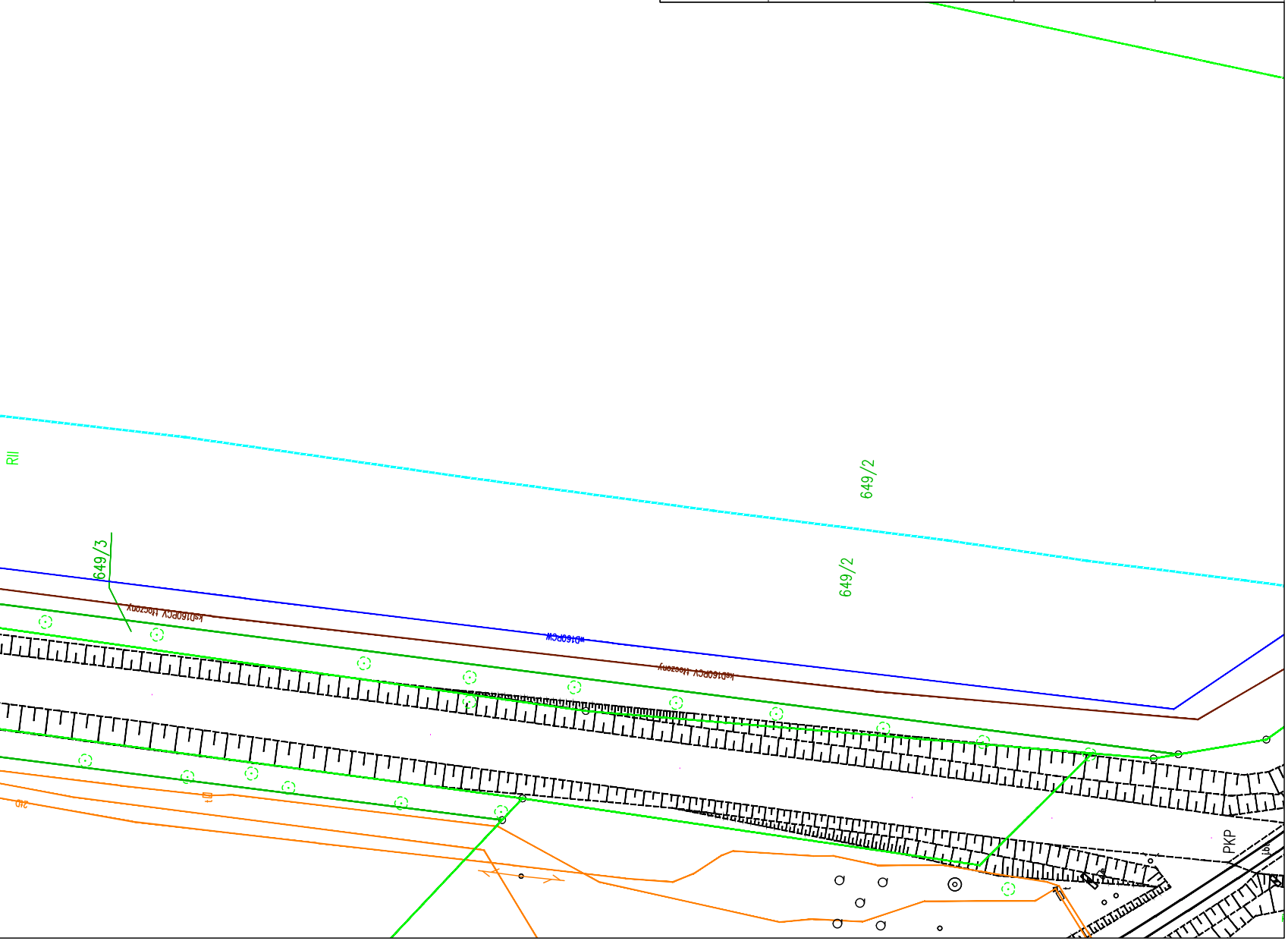
RII
649/2
649/3
649/2
PKP