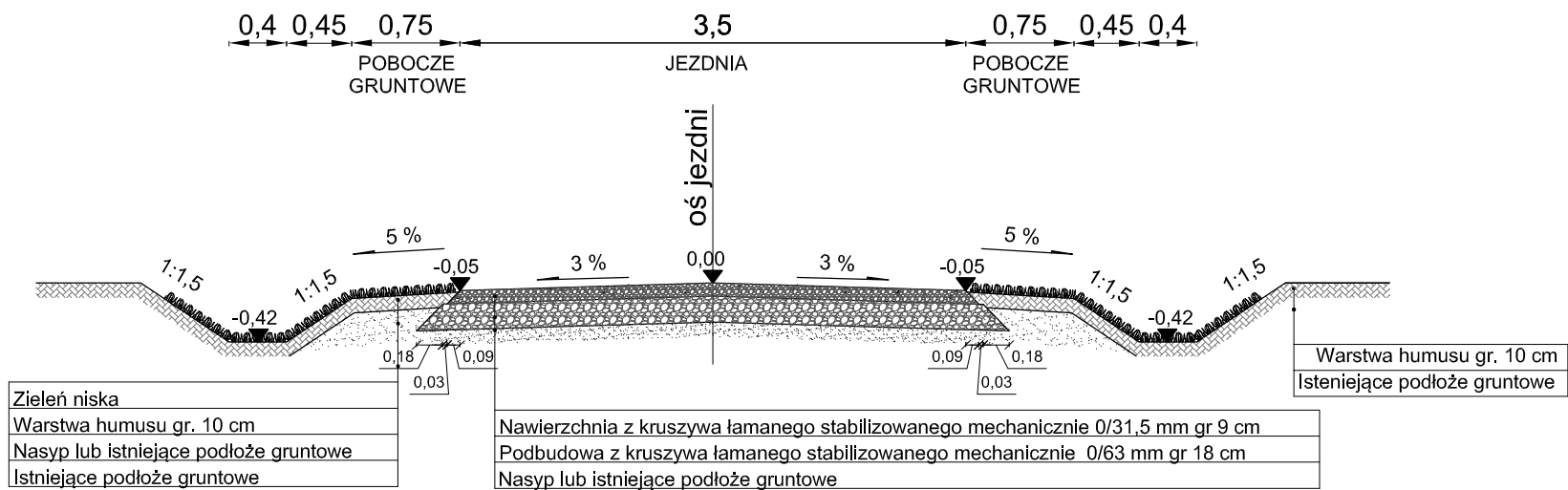
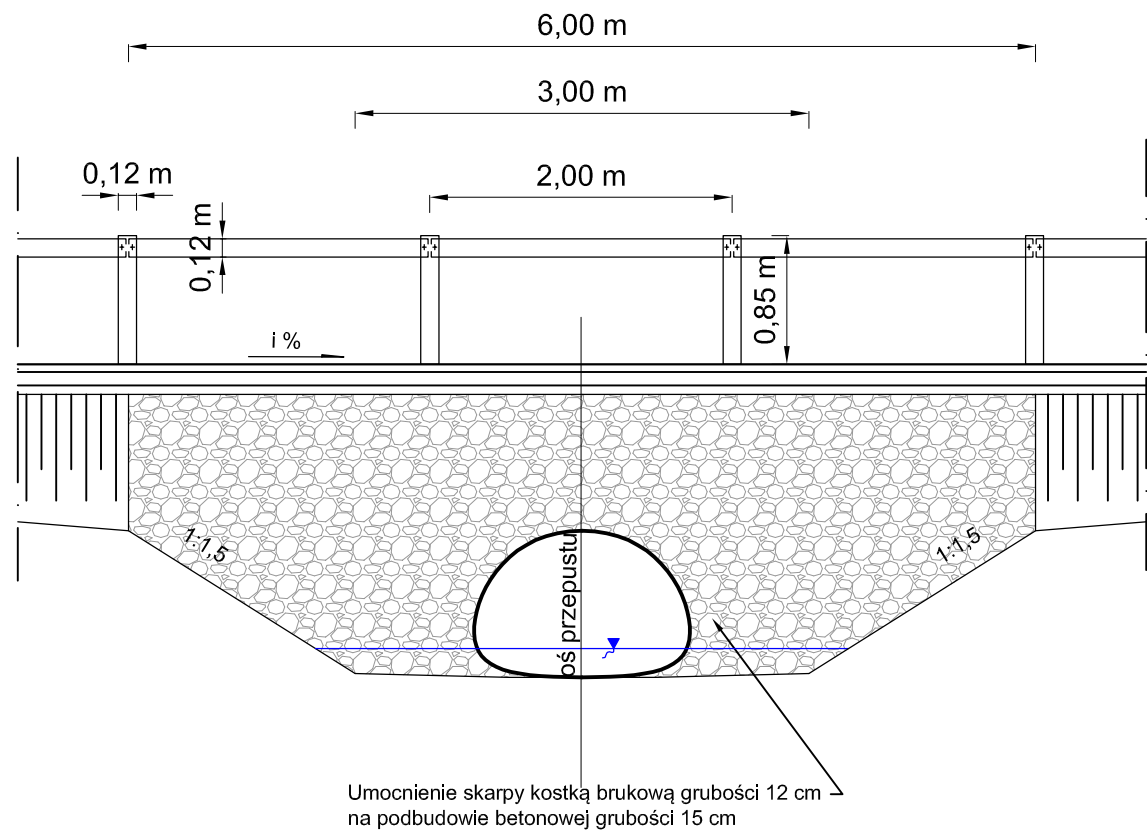


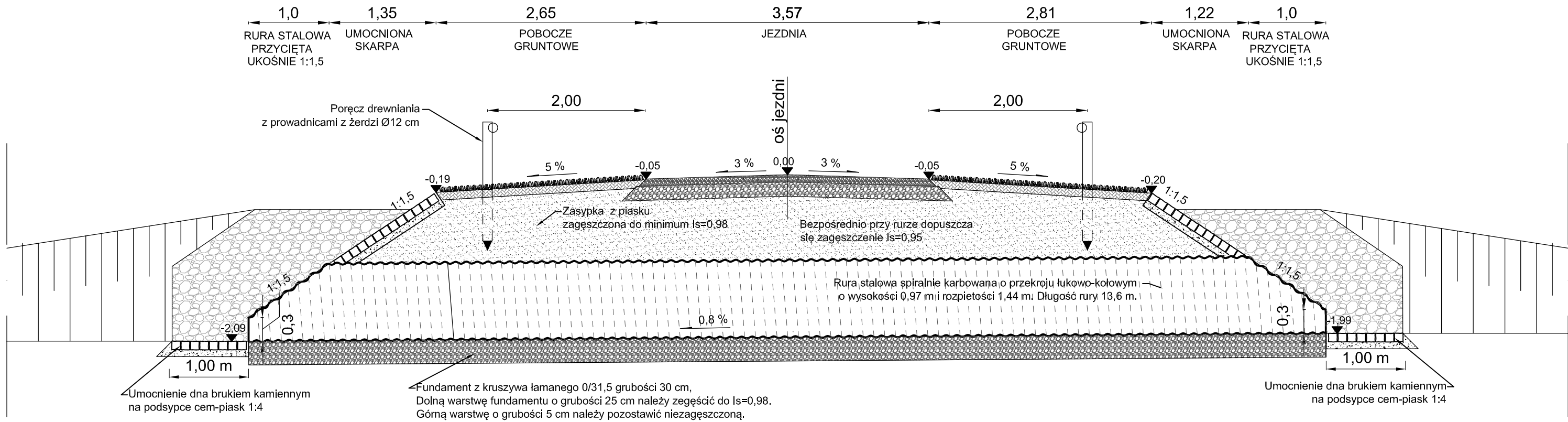
PRZEKRÓJ KONSTRUKCYJNY A-A
SKALA 1:50



PRZEPUST. WIDOK Z BOKU
SKALA 1:50

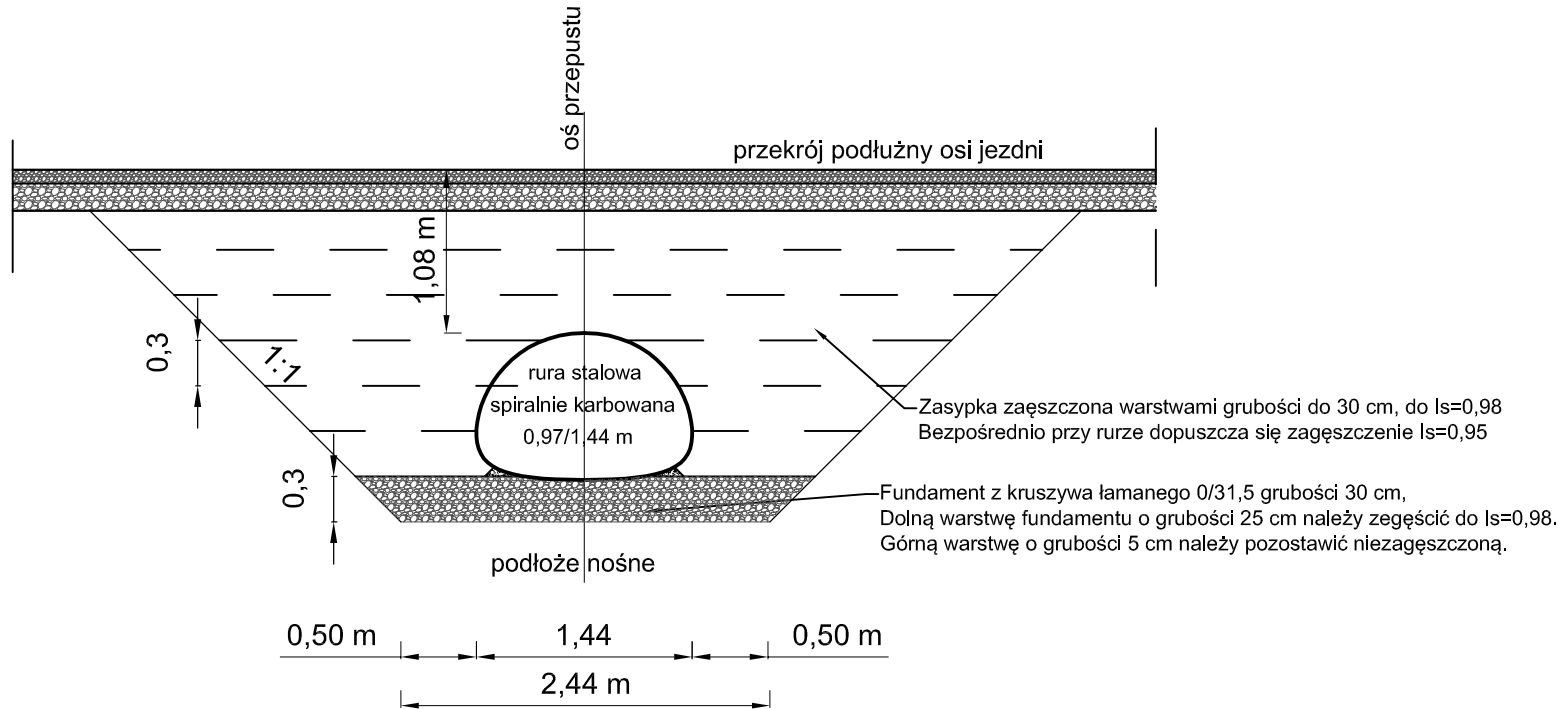


PRZEKRÓJ PODŁUŻNY PRZEPUSTU
SKALA 1:50



UWAGI:
1. Kryszyno łamane o ostrych krawędziach wykonane z litej skały.
2. Nasypy z gruntu niespoistego o dobrym uziarnieniu i współczynniku filtracji >8m/dobę

PRZEKRÓJ KONSTRUKCYJNY PRZEPUSTU W OSI JEZDNI
SKALA 1:50



ul. Błękitna 8 72-100 Goleniów tel: +48 606 838 674 e-mail: rdsmultiprojekt@o2.pl	RDS MULTIPROJEKT PKO Bank Polski SA 50 1020 5558 11111 35293100079 NIP 539-127-98-29, REGON 812671154
--	--

Inwestor:	LASY PAŃSTWOWE NADLEŚNICTWO ROKITA Rokita 2, 72-110 Przybiernów	
Adres budowy:	dz. nr: 539/4- obręb Strzegowo, gm. Wolin, dz. nr: 332/8, 612, 242/2, 540, 541/1, 534, 535/1, 529/1, 313/1 , 529/4, 530/3 - obręb Wysoka Kamieńska, gm. Golczewo, powiat kamieński ,województwo zachodniopomorskie	
Nazwa inwestycji:	Budowa drogi dojazdowej do gruntów leśnych w Leśnictwie Kartlewo	
Tytuł rysunku:	PRZEKROJE KONSTRUKCYJNE	
Projektant:	mgr inż. Radosław Żarkiewicz upr. bud. nr ZAP/0077/POOD/09	
Data: październik 2015 r.	Skala: 1:50	Nr. rysunku: D-3
Projekt chroniony prawem autorskim. Kopiowanie i wykorzystywanie bez zgody pracowni "RDS MULTIPROJEKT" zabronione.		