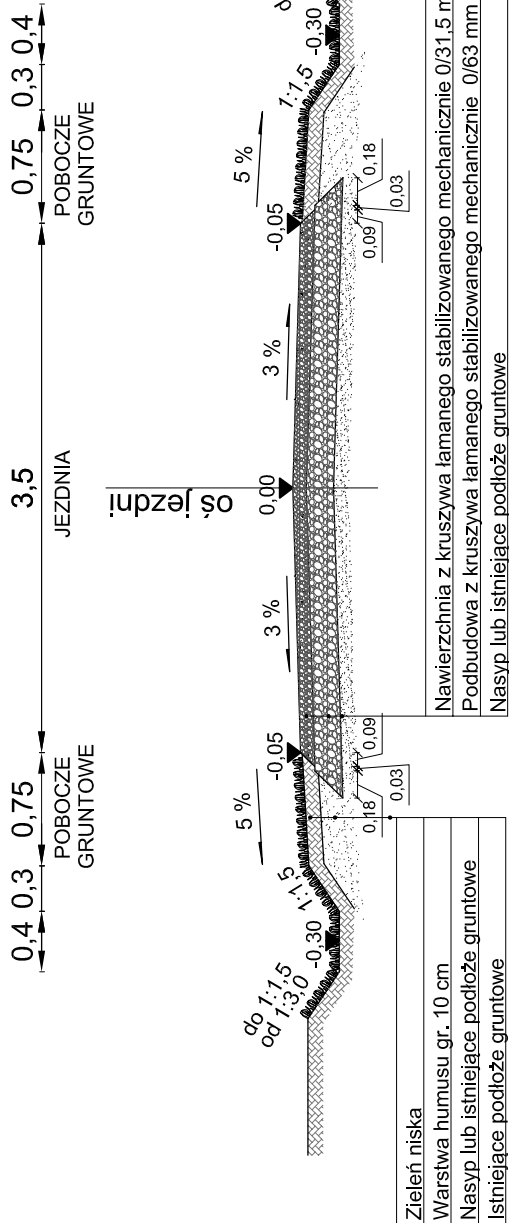


PRZEKRÓJ KONSTRUKCYJNY A-A

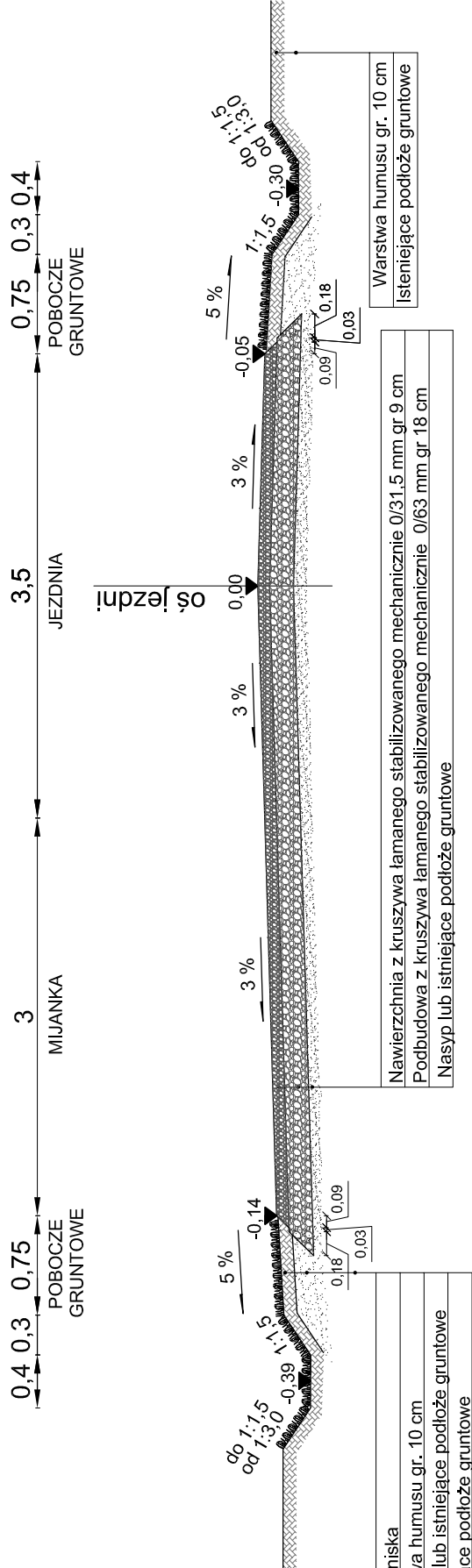
SKALA 1:50



PRZEKRÓJ KONSTRUKCYJNY B-B

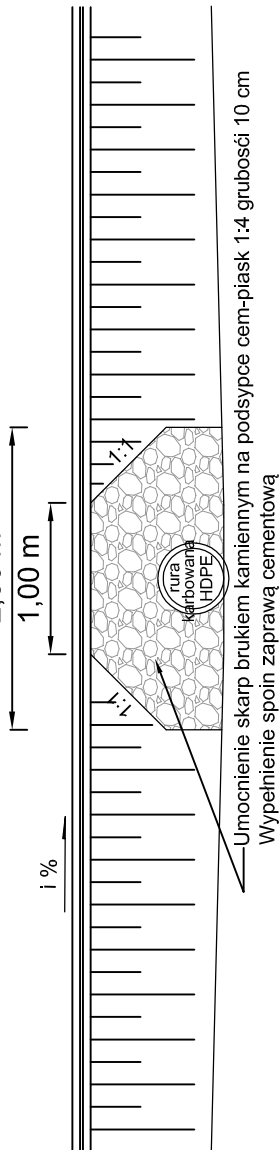
PRZEKRÓJ DROGI Z MIJANKĄ

SKALA 1:50



RURA HDPE Ø400. WIDOK Z BOKU

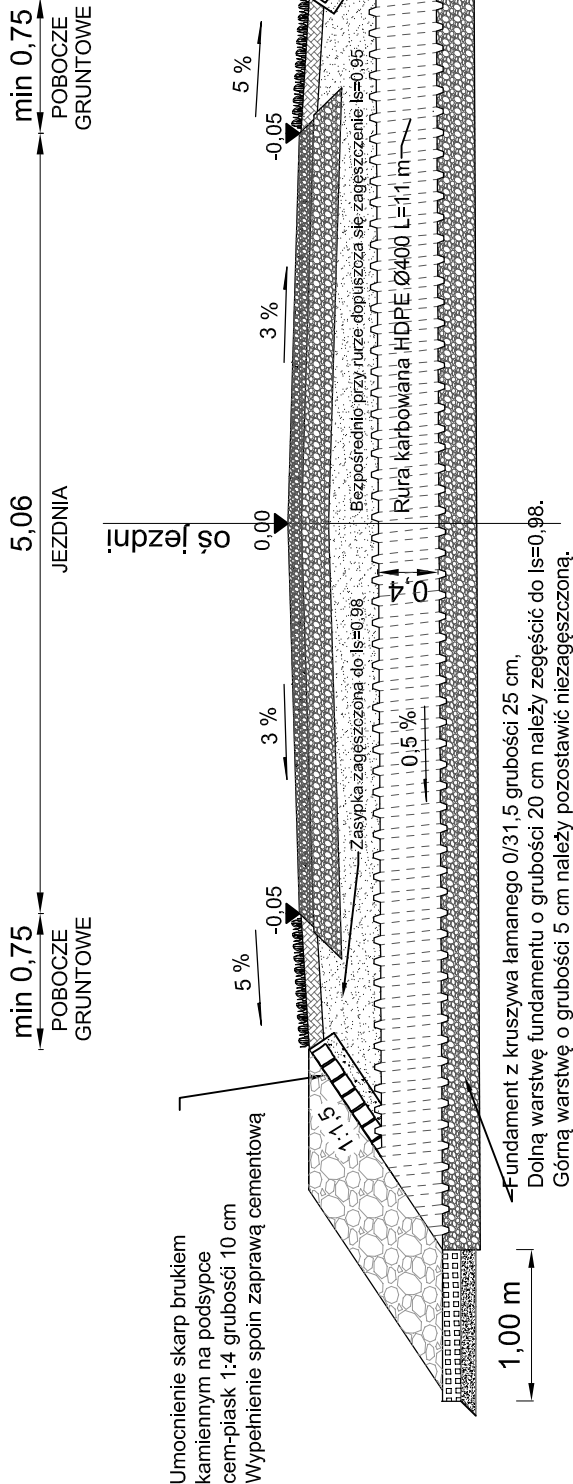
SKALA 1:50



PRZEKRÓJ PODŁUŻNY RURY HDPE Ø400

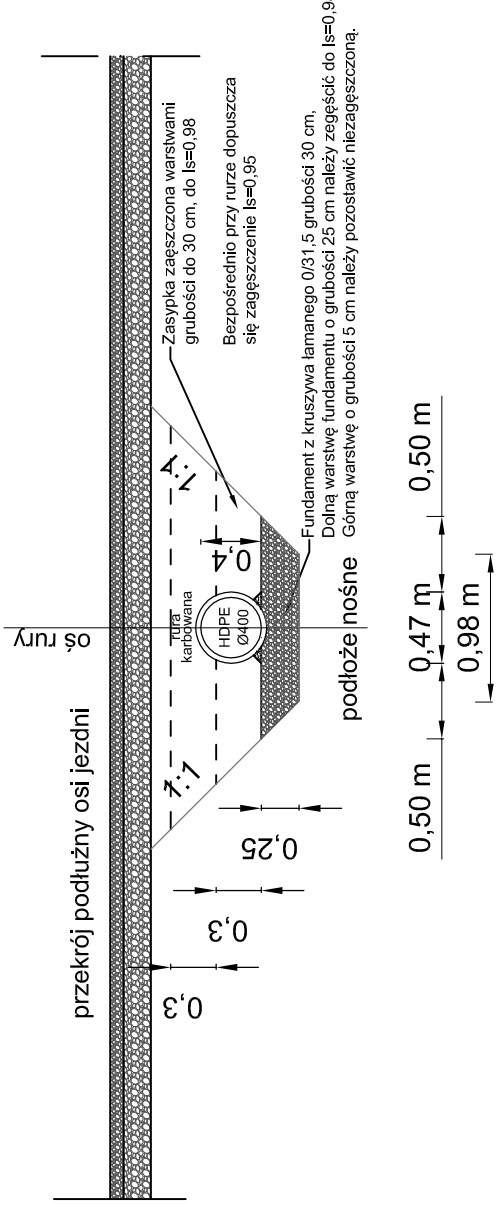
hm 34+39,84

SKALA 1:50



PRZEKRÓJ KONSTRUKCYJNY RURY HDPE Ø400

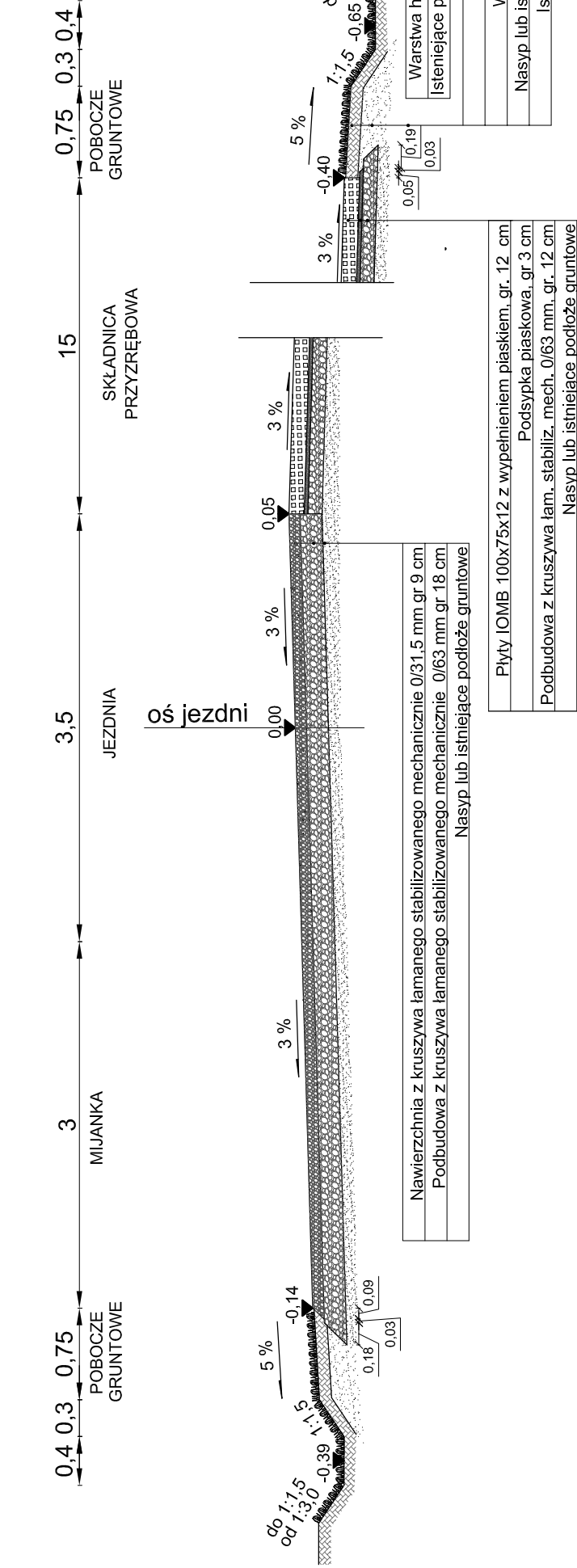
W OSI JEZDNI. SKALA 1:50



PRZEKRÓJ KONSTRUKCYJNY C-C

DROGA Z MIJANKĄ I SKŁADNICA PRZYZRĘBOWA

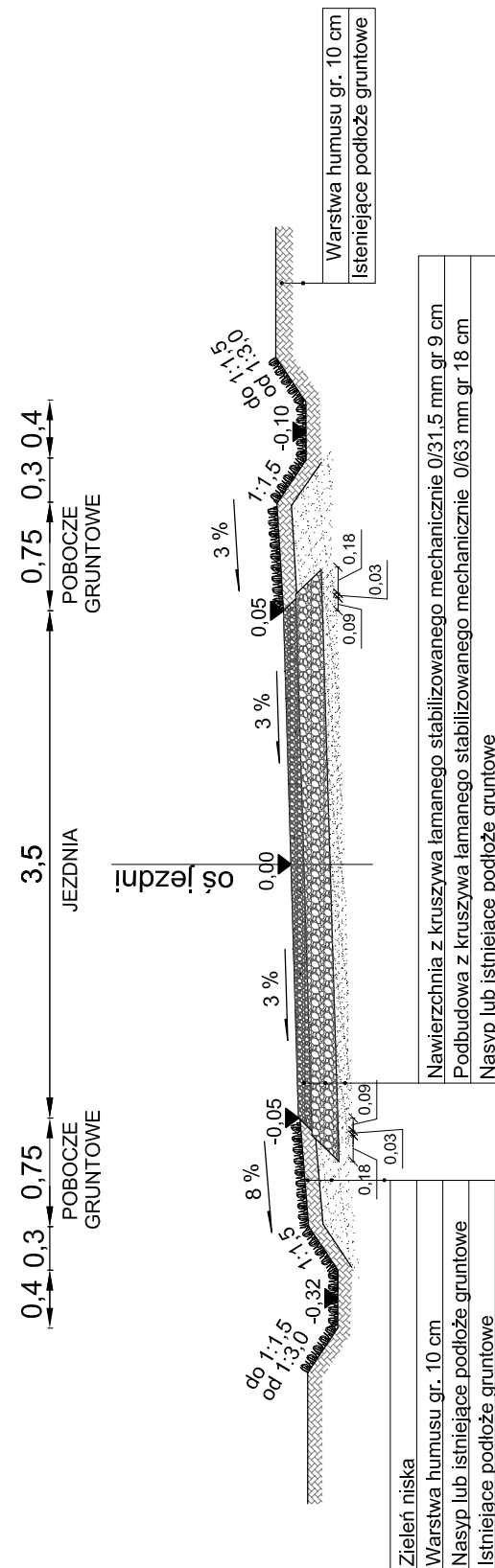
SKALA 1:50



PRZEKRÓJ KONSTRUKCYJNY NA ŁUKU POZIOMYM

(pochylenie jednostronne)

SKALA 1:50



**ul. Błękina 8**  
**72-100 Goleniów**  
tel. +48 606 838 674  
e-mail: rdsmlipr@o2.pl

**RDS MULTIPROJEKT**  
PKO Bank Polski SA 50 1020 5558 1111 13293100079  
NIP 539 127 98 29 REGON 81267154

Investor:	LASY PAŃSTWOWE NADLEŚNICTWO ROKITA Rokita 2, 72-110 Przybiernów
Adres budowy:	dz. nr: 539/4- obręb Strzegowo, gm. Wolin, nr: 540, 541/1, 534, 535/1, 529/1, 313/1, 525/4, 530/3 - obręb Wysoka Kamieńska, gm. Golczewo, powiat kamieński ,województwo zachodniopomorskie
Nazwa inwestycji:	Budowa drogi dojazdowej do gruntów leśnych w Leśnictwie Kartlewo
Tytuł rysunku:	PRZEKROJE KONSTRUKCYJNE
Projektant:	mgr inż. Radosław Zarlewicz upr. bud. nr ZAP/0077/POOD/09
Sprawdzający:	inż. Bogusław Dąbrowski upr. bud. nr ZAP/0102/PWOD/08
Data: październik 2015 r.	Nr. rysunku: D-3.1
Projekt chroniony prawem autorskim. Kopiowanie i wykorzystywanie bez zgody Pracowni RDS MULTIPROJEKT zabronione.	