PIK. 0,00

Skala pionowa 1:100
Skala pozioma 1:100

Pole pow. WYKOP = 0,15m2
Pole pow. NASYP = 0,77m2

P.P. = 89,00m

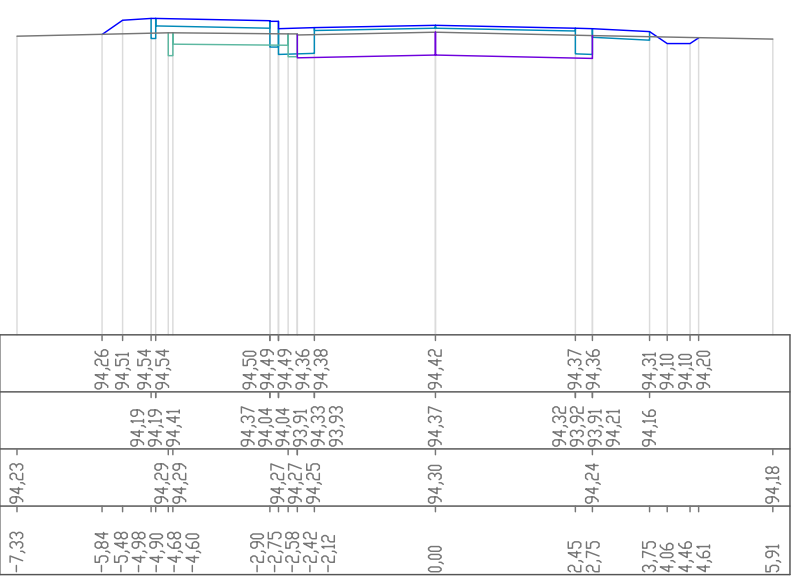
RZĘDNE PROJEKTOWANE
94,26 94,51 94,54 94,54 94,50 94,49 94,49 94,36 94,38 94,42 94,37 94,36 94,31 94,10 94,10 94,20
RZĘDNE SPODU PROJ. NAWIERZCHNI
94,19 94,19 94,41 94,37 94,04 94,04 93,91 94,33 93,93 94,37 94,32 93,92 93,91 94,21 94,16
RZĘDNE TERENU
94,23 94,29 94,29 94,27 94,27 94,25 94,30 94,24 94,18
ODLEGŁOŚCI
-7,33 -5,84 -5,48 -4,98 -4,90 -4,68 -4,60 -2,90 -2,75 -2,58 -2,42 -2,12 0,00 2,45 2,75 3,75 4,06 4,46 4,61 5,91

PIK. 26,25

Skala pionowa 1:100
Skala pozioma 1:100

Pole pow. WYKOP = 0,48m2
Pole pow. NASYP = 0,60m2

P.P. = 88,00m

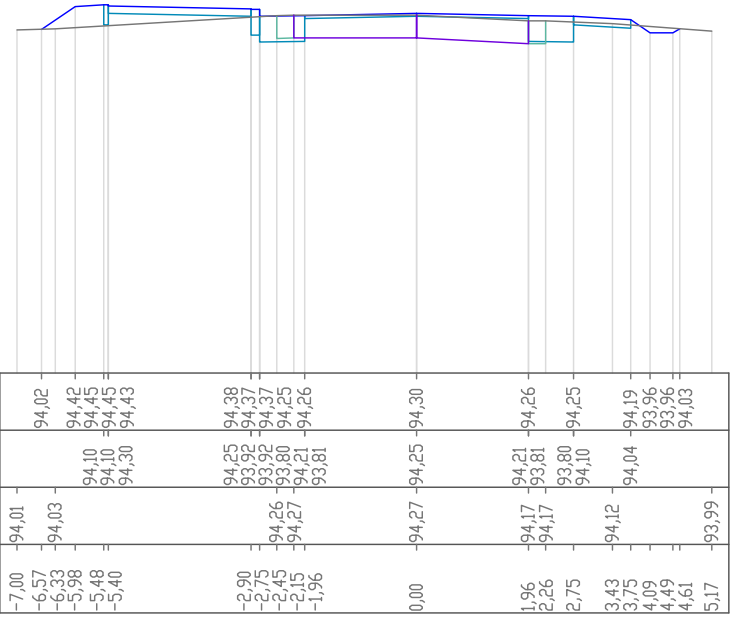
RZĘDNE PROJEKTOWANE
94,02 94,42 94,45 94,45 94,43 94,38 94,37 94,37 94,25 94,26 94,30 94,26 94,25 94,19 93,96 93,96 94,03
RZĘDNE SPODU PROJ. NAWIERZCHNI
94,10 94,10 94,30 94,25 93,92 93,92 93,80 94,21 93,81 94,25 94,21 93,81 93,80 94,10 94,04
RZĘDNE TERENU
94,01 94,03 94,26 94,27 94,27 94,17 94,17 94,12 93,99
ODLEGŁOŚCI
-7,00 -6,57 -6,33 -5,98 -5,48 -5,40 -2,90 -2,75 -2,45 -2,15 -1,96 0,00 1,96 2,26 2,75 3,43 3,75 4,09 4,49 4,61 5,17

PIK. 62,95

Skala pionowa 1:100
Skala pozioma 1:100

Pole pow. WYKOP = 0,73m2
Pole pow. NASYP = 1,71m2

P.P. = 88,00m

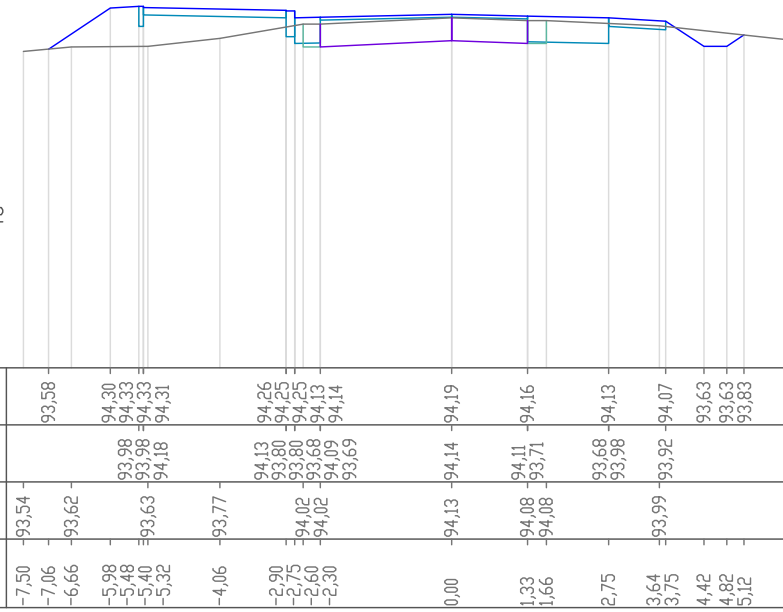
RZĘDNE PROJEKTOWANE
93,58 94,30 94,33 94,33 94,31 94,26 94,25 94,25 94,13 94,14 94,19 94,16 94,13 94,07 93,63 93,63 93,83
RZĘDNE SPODU PROJ. NAWIERZCHNI
93,98 93,98 94,18 94,13 93,80 93,80 93,68 94,09 93,69 94,14 94,11 93,71 93,68 93,98 93,92
RZĘDNE TERENU
93,54 93,62 93,63 93,77 94,02 94,02 94,13 94,08 94,08 93,99
ODLEGŁOŚCI
-7,50 -7,06 -6,66 -5,98 -5,48 -5,40 -5,32 -4,06 -2,90 -2,75 -2,60 -2,30 0,00 1,33 1,66 2,75 3,64 3,75 4,42 4,82 5,12

PIK. 91,55

Skala pionowa 1:100
Skala pozioma 1:100

Pole pow. WYKOP = 0,64m2
Pole pow. NASYP = 2,44m2

P.P. = 88,00m

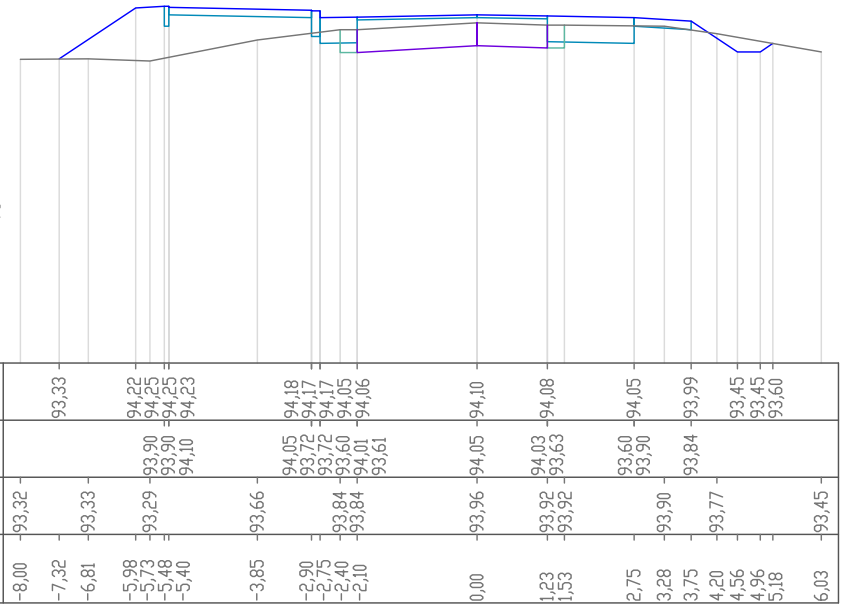
RZĘDNE PROJEKTOWANE
93,33 94,22 94,25 94,25 94,23 94,18 94,17 94,17 94,05 94,06 94,10 94,08 94,05 93,99 93,45 93,45 93,60
RZĘDNE SPODU PROJ. NAWIERZCHNI
93,90 93,90 94,10 94,05 93,72 93,72 93,60 94,01 93,61 94,05 94,03 93,63 93,60 93,90 93,84
RZĘDNE TERENU
93,32 93,33 93,29 93,66 93,84 93,84 93,96 93,92 93,92 93,90 93,77 93,45
ODLEGŁOŚCI
-8,00 -7,32 -6,81 -5,98 -5,73 -5,48 -5,40 -3,85 -2,90 -2,75 -2,40 -2,10 0,00 1,23 1,53 2,75 3,28 3,75 4,20 4,56 4,96 5,18 6,03

93,73
6,03

PIK. 110,30

Skala pionowa 1:100
Skala pozioma 1:100

Pole pow. WYKOP = 0,56m2
Pole pow. NASYP = 1,56m2

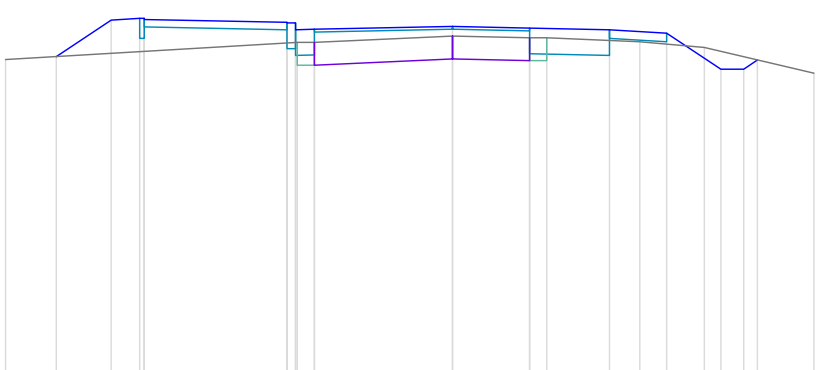

P.P. = 88,00m

RZĘDNE PROJEKTOWANE	93,52 94,16 94,19 94,19 94,17 94,12 94,11 94,11 93,99 94,00 94,05 94,02 93,99 93,93 93,30 93,30 93,46
RZĘDNE SPODU PROJ. NAWIERZCHNI	93,84 93,84 94,04 93,99 93,66 93,66 93,54 93,95 93,55 94,00 93,97 93,57 93,54 93,84 93,78
RZĘDNE TERENU	93,47 93,77 93,77 93,88 93,85 93,85 93,78 93,68 93,23
ODLEGŁOŚCI	-7,83 -6,94 -5,98 -5,48 -5,40 -2,90 -2,75 -2,72 -2,42 0,00 1,35 1,65 2,75 3,28 3,75 4,41 4,70 5,10 5,34 6,33

PIK. 165,25

Skala pionowa 1:100
Skala pozioma 1:100

Pole pow. WYKOP = 1,11m2
Pole pow. NASYP = 1,70m2

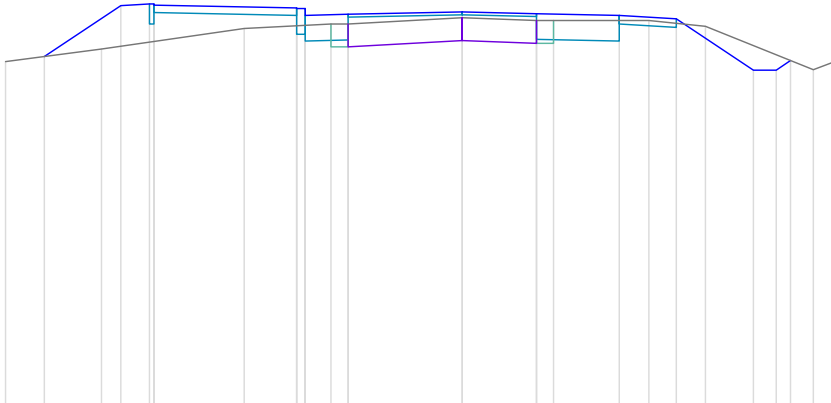

P.P. = 87,00m

RZĘDNE PROJEKTOWANE	93,10 93,99 94,02 94,02 94,00 93,95 93,94 93,94 93,82 93,84 93,88 93,85 93,82 93,76 92,86 92,86 93,03
RZĘDNE SPODU PROJ. NAWIERZCHNI	93,67 93,67 93,87 93,82 93,49 93,49 93,37 93,79 93,39 93,83 93,80 93,40 93,37 93,67 93,61
RZĘDNE TERENU	93,01 93,23 93,59 93,67 93,67 93,78 93,73 93,73 93,73 93,63 92,87
ODLEGŁOŚCI	-8,00 -7,32 -6,32 -5,98 -5,48 -5,40 -3,82 -2,90 -2,75 -2,30 -2,00 0,00 1,30 1,60 2,75 3,27 3,75 4,26 5,10 5,50 5,75 6,15

PIK. 135,75

Skala pionowa 1:100
Skala pozioma 1:100

Pole pow. WYKOP = 0,73m2
Pole pow. NASYP = 2,34m2

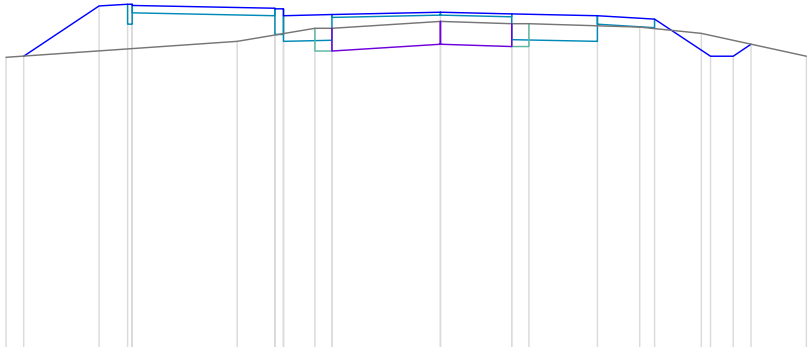

P.P. = 88,00m

RZĘDNE PROJEKTOWANE	93,20 94,08 94,11 94,11 94,09 94,04 94,03 94,03 93,91 93,93 93,97 93,94 93,91 93,85 93,20 93,20 93,41
RZĘDNE SPODU PROJ. NAWIERZCHNI	93,76 93,76 93,96 93,91 93,58 93,58 93,46 93,88 93,48 93,92 93,89 93,49 93,46 93,76 93,70
RZĘDNE TERENU	93,18 93,46 93,69 93,69 93,81 93,77 93,77 93,71 93,60 93,20
ODLEGŁOŚCI	-7,61 -7,30 -5,98 -5,48 -5,40 -3,56 -2,90 -2,75 -2,20 -1,90 0,00 1,25 1,55 2,75 3,49 3,75 4,57 4,73 5,13 5,44 6,41

PIK. 201,20

Skala pionowa 1:100
Skala pozioma 1:100

Pole pow. WYKOP = 1,20m2
Pole pow. NASYP = 0,90m2

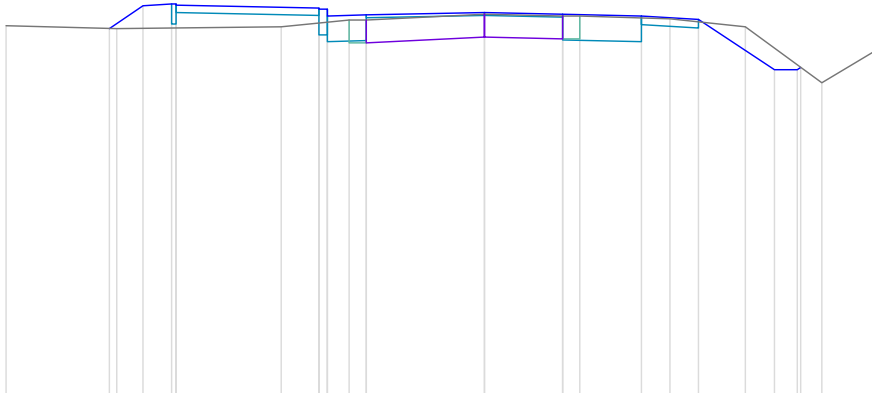

P.P. = 87,00m

RZĘDNE PROJEKTOWANE	93,49 93,89 93,92 93,92 93,90 93,85 93,83 93,83 93,71 93,73 93,77 93,74 93,71 93,65 92,77 92,77 92,81
RZĘDNE SPODU PROJ. NAWIERZCHNI	93,57 93,57 93,77 93,72 93,38 93,38 93,26 93,68 93,28 93,72 93,69 93,29 93,26 93,56 93,50
RZĘDNE TERENU	93,54 93,49 93,52 93,64 93,64 93,74 93,71 93,71 93,66 93,52 92,54
ODLEGŁOŚCI	-8,38 -6,57 -6,44 -5,98 -5,48 -5,40 -3,56 -2,90 -2,75 -2,37 -2,07 0,00 1,37 1,67 2,75 3,25 3,75 4,57 5,08 5,48 5,54 5,91


RZĘDNE TERENU 93,37 93,41
ODLEGŁOŚCI 7,48 8,94

PIK. 231,15

Skala pionowa 1:100
Skala pozioma 1:100

Pole pow. WYKOP = 0,94m2
Pole pow. NASYP = 0,89m2

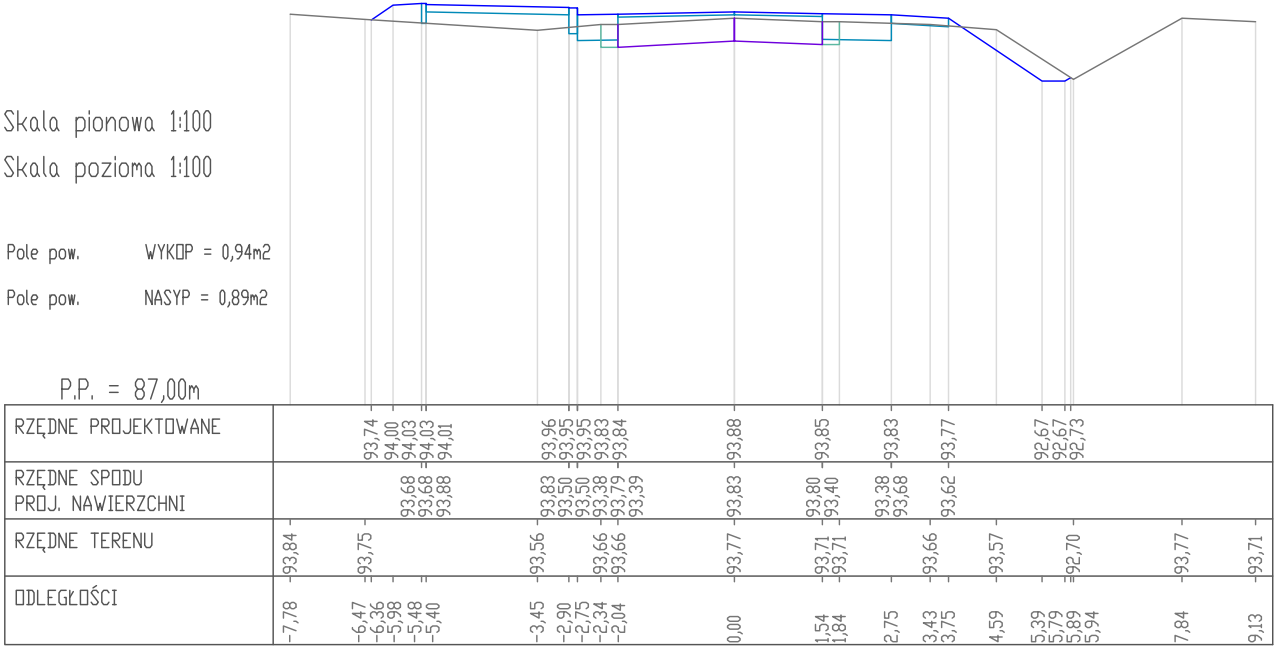
P.P. = 87,00m
RZĘDNE PROJEKTOWANE 93,74 94,00 94,03 94,03 94,01 93,96 93,95 93,95 93,83 93,84 93,88 93,85 93,83 93,77 92,67 92,67 92,73
RZĘDNE SPODU PROJ. NAWIERZCHNI 93,68 93,68 93,88 93,83 93,50 93,50 93,38 93,79 93,39 93,83 93,80 93,40 93,38 93,68 93,62
RZĘDNE TERENU 93,84 93,75 93,56 93,66 93,66 93,77 93,71 93,71 93,66 93,57 92,70 93,77 93,71
ODLEGŁOŚCI -7,78 -6,47 -6,36 -5,98 -5,48 -5,40 -3,45 -2,90 -2,75 -2,34 -2,04 0,00 1,54 1,84 2,75 3,43 3,75 4,59 5,39 5,79 5,89 5,94 7,84 9,13

PIK. 299,15

Skala pionowa 1:100
Skala pozioma 1:100

Pole pow. WYKOP = 1,33m2
Pole pow. NASYP = 0,49m2

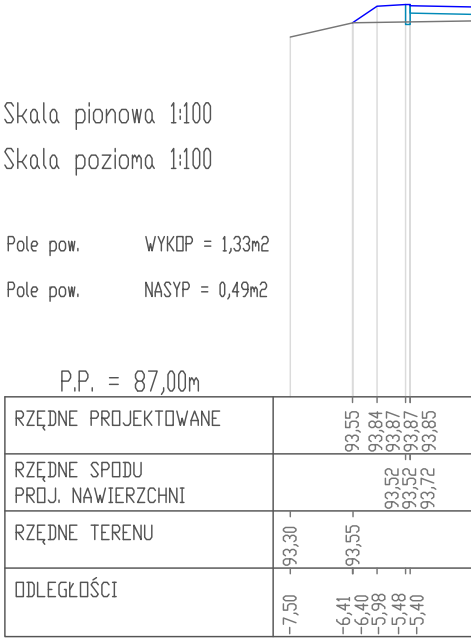
P.P. = 87,00m
RZĘDNE PROJEKTOWANE 93,55 93,84 93,87 93,87 93,85
RZĘDNE SPODU PROJ. NAWIERZCHNI 93,52 93,52 93,72
RZĘDNE TERENU 93,30 93,55
ODLEGŁOŚCI -7,50 -6,41 -6,40 -5,98 -5,48 -5,40


RZĘDNE TERENU 93,79 93,10
ODLEGŁOŚCI 8,00 10,50

PIK. 272,85

Skala pionowa 1:100
Skala pozioma 1:100

Pole pow. WYKOP = 0,88m2
Pole pow. NASYP = 1,07m2

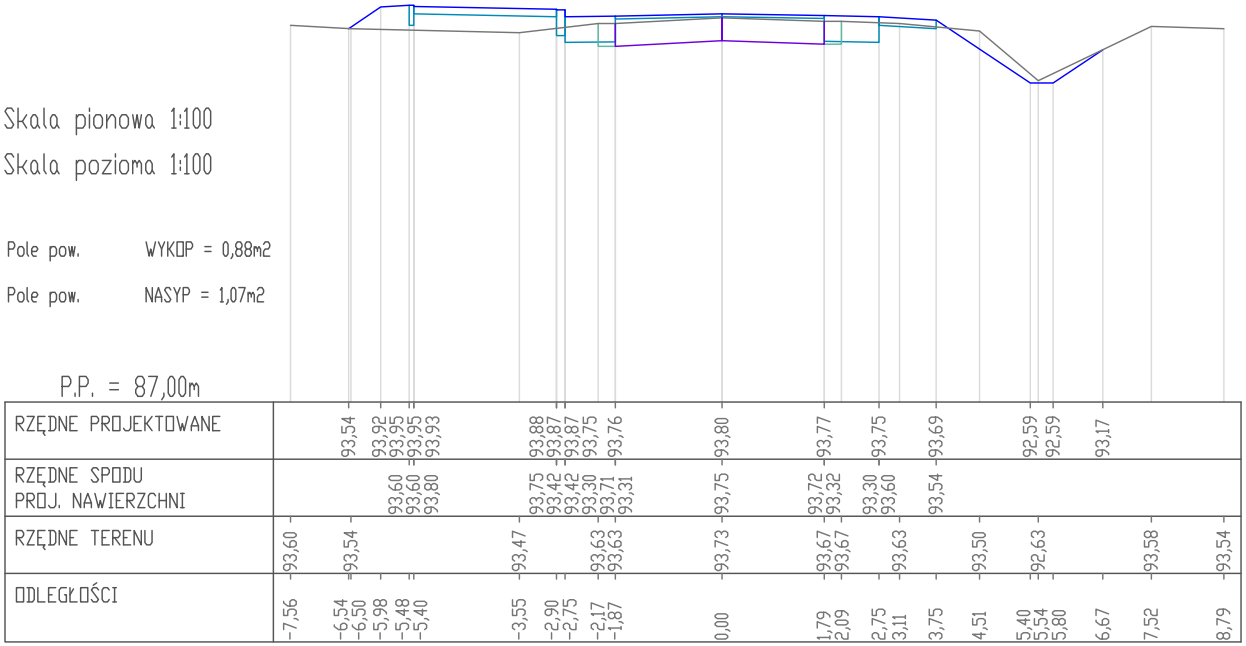
P.P. = 87,00m
RZĘDNE PROJEKTOWANE 93,54 93,92 93,95 93,95 93,93 93,88 93,87 93,87 93,75 93,76 93,80 93,77 93,75 93,69 92,59 92,59 93,17
RZĘDNE SPODU PROJ. NAWIERZCHNI 93,60 93,60 93,80 93,75 93,42 93,42 93,30 93,71 93,31 93,75 93,72 93,32 93,30 93,60 93,54
RZĘDNE TERENU 93,60 93,54 93,47 93,63 93,63 93,73 93,67 93,67 93,63 93,50 92,63 93,58 93,54
ODLEGŁOŚCI -7,56 -6,54 -6,50 -5,98 -5,48 -5,40 -3,55 -2,90 -2,75 -2,17 -1,87 0,00 1,79 2,09 2,75 3,11 3,75 4,51 5,40 5,54 5,80 6,67 7,52 8,79

PIK. 323,45

Skala pionowa 1:100
Skala pozioma 1:100

Pole pow. WYKOP = 1,37m2
Pole pow. NASYP = 1,13m2

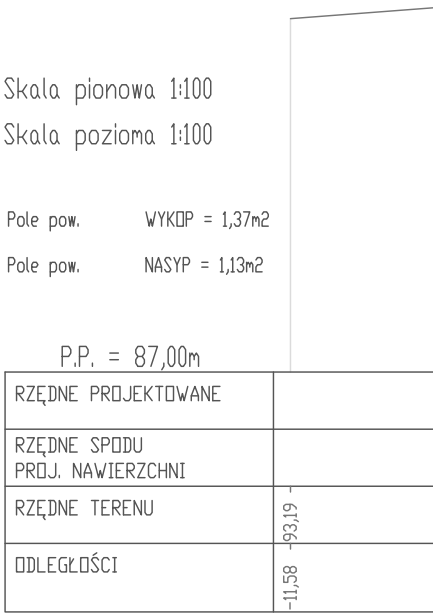
P.P. = 87,00m
RZĘDNE PROJEKTOWANE
RZĘDNE SPODU PROJ. NAWIERZCHNI
RZĘDNE TERENU 93,19
ODLEGŁOŚCI -11,58

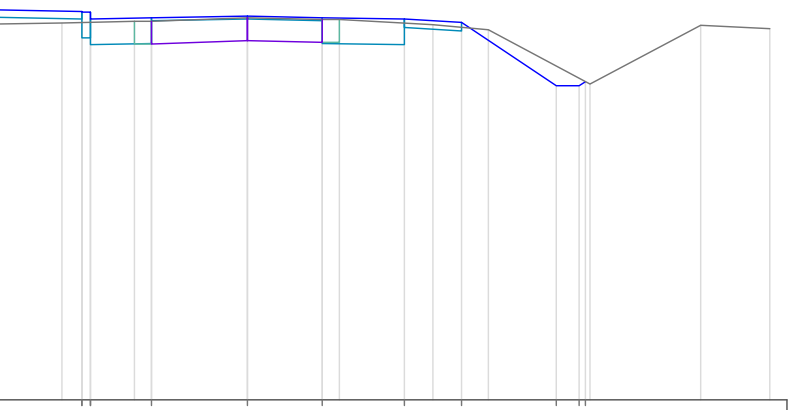

	93,80 93,79 93,79 93,67 93,69 93,72 93,69 93,67 93,61 92,50 92,50 92,57
	93,67 93,34 93,34 93,22 93,64 93,24 93,67 93,64 93,24 93,22 93,52 93,46
	93,60 93,63 93,63 93,69 93,66 93,66 93,57 93,48 92,53 93,56 93,50
	-3,25 -2,90 -2,75 -1,98 -1,68 0,00 1,31 1,61 2,75 3,25 3,75 4,22 5,41 5,81 5,92 6,00 7,94 9,15

PIK. 343,85

Skala pionowa 1:100
Skala pozioma 1:100

Pole pow. WYKOP = 1,62m2
Pole pow. NASYP = 1,30m2

P.P. = 87,00m

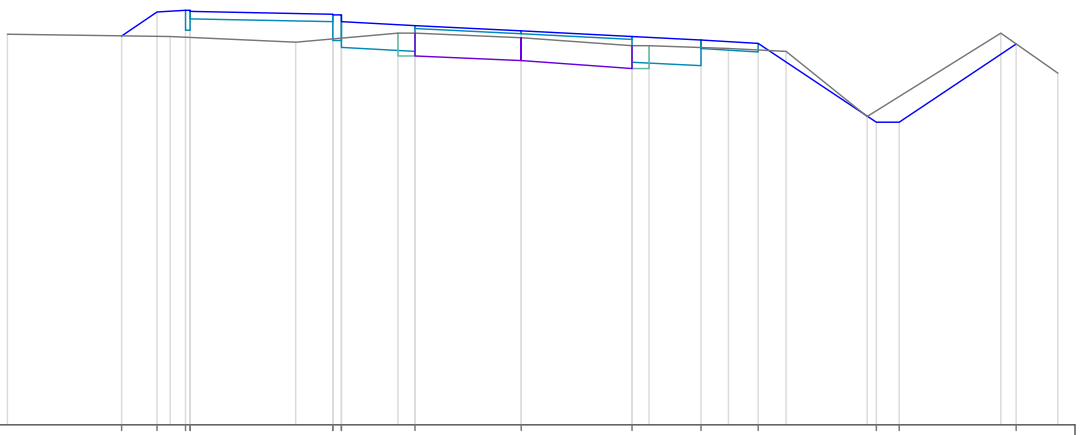

RZĘDNE PROJEKTOWANE	93,81 94,23 94,26 94,26 94,24 94,19 94,18 94,18 94,06 93,99 93,90 93,80 93,74 93,68 92,30 92,30 93,67
RZĘDNE SPODU PROJ. NAWIERZCHNI	93,91 93,91 94,11 94,06 93,73 93,73 93,61 93,94 93,54 93,85 93,75 93,35 93,29 93,59 93,53
RZĘDNE TERENU	93,84 93,80 93,70 93,86 93,86 93,78 93,64 93,64 93,59 93,54 92,40 93,86 93,16
ODLEGŁOŚCI	-9,00 -7,00 -6,38 -6,15 -5,88 -5,80 -3,95 -3,30 -3,15 -2,16 -1,86 0,00 1,94 2,24 3,15 3,63 4,15 4,64 6,06 6,22 6,62 8,40 8,67 9,40

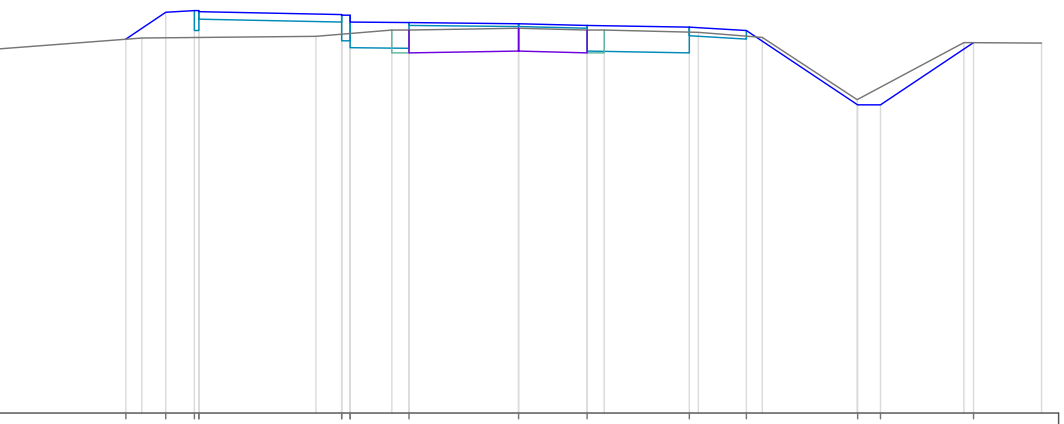

	93,55 94,02 94,05 94,05 94,03 93,98 93,97 93,97 93,85 93,84 93,82 93,79 93,76 93,70 92,40 92,40 93,49
	93,70 93,70 93,90 93,85 93,52 93,52 93,40 93,79 93,39 93,77 93,74 93,34 93,31 93,61 93,55
	93,57 93,60 93,71 93,71 93,74 93,71 93,71 93,67 93,58 92,49 93,49 93,48
	-6,88 -6,60 -6,18 -5,68 -5,60 -3,55 -3,10 -2,95 -2,22 -1,92 0,00 1,20 1,50 2,99 3,15 3,99 4,27 5,93 5,94 6,34 7,80 7,97 9,16

PIK. 382,15

Skala pionowa 1:100
Skala pozioma 1:100

Pole pow. WYKOP = 1,09m2
Pole pow. NASYP = 2,10m2

P.P. = 87,00m

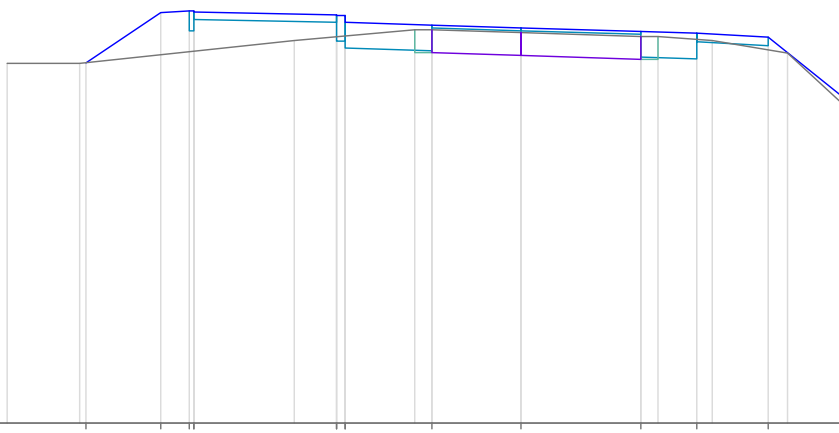

RZĘDNE PROJEKTOWANE	93,31 94,19 94,22 94,22 94,20 94,15 94,14 94,14 94,02 93,97 93,92 93,86 93,83 93,76
RZĘDNE SPODU PROJ. NAWIERZCHNI	93,87 93,87 94,07 94,02 93,69 93,69 93,57 93,92 93,52 93,87 93,81 93,41 93,38 93,68 93,61
RZĘDNE TERENU	93,30 93,30 93,70 93,89 93,89 93,84 93,77 93,77 93,70 93,48
ODLEGŁOŚCI	-9,00 -7,73 -7,62 -6,31 -5,81 -5,73 -3,97 -3,23 -3,08 -1,86 -1,56 0,00 2,10 2,40 3,08 3,35 4,33 4,67

PIK. 428,45

Skala pionowa 1:100
Skala pozioma 1:100

Pole pow. WYKOP = 1,50m2
Pole pow. NASYP = 1,04m2

P.P. = 86,00m

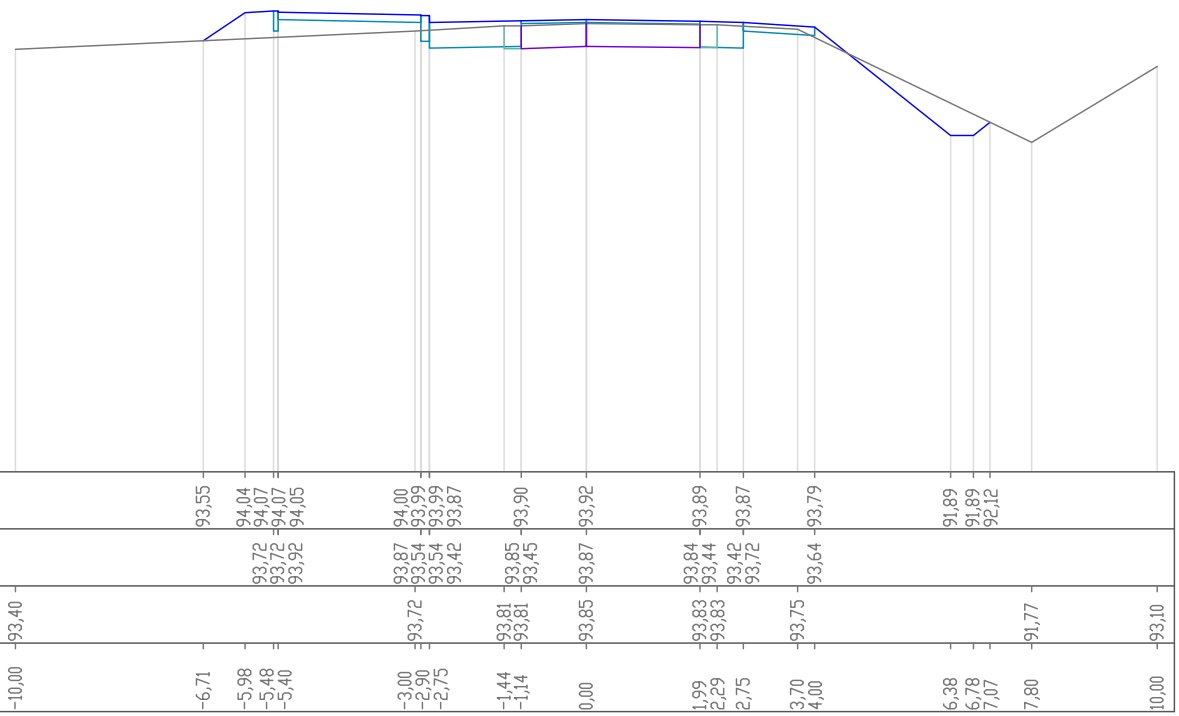
RZĘDNE PROJEKTOWANE 93,55 94,04 94,07 94,07 94,05 94,00 93,99 93,99 93,87 93,90 93,92 93,89 93,87 93,79 91,89 91,89 92,12
RZĘDNE SPODU PROJ. NAWIERZCHNI 93,72 93,72 93,92 93,87 93,54 93,54 93,42 93,85 93,45 93,87 93,84 93,44 93,42 93,72 93,64
RZĘDNE TERENU 93,40 93,72 93,81 93,81 93,85 93,83 93,83 93,75 91,77 93,10
ODLEGŁOŚCI -10,00 -6,71 -5,98 -5,48 -5,40 -3,00 -2,90 -2,75 -1,44 -1,14 0,00 1,99 2,29 2,75 3,70 4,00 6,38 6,78 7,07 7,80 10,00

PIK. 490,15

Skala pionowa 1:100
Skala pozioma 1:100

Pole pow. WYKOP = 0,75m2
Pole pow. NASYP = 0,69m2

P.P. = 88,00m

RZĘDNE PROJEKTOWANE 93,74 94,05 94,08 94,08 94,06
RZĘDNE SPODU PROJ. NAWIERZCHNI 93,73 93,73 93,93
RZĘDNE TERENU 93,77 93,73
ODLEGŁOŚCI -7,85 -6,60 -6,22 -5,98 -5,48 -5,40

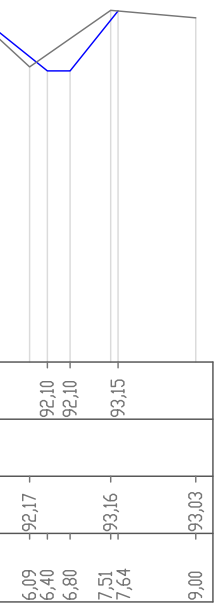
92,10 92,10 93,15
92,17 93,16 93,03
6,09 6,40 6,80 7,51 7,64 9,00

PIK. 457,00

Skala pionowa 1:100
Skala pozioma 1:100

Pole pow. WYKOP = 2,79m2
Pole pow. NASYP = 0,89m2

P.P. = 86,00m

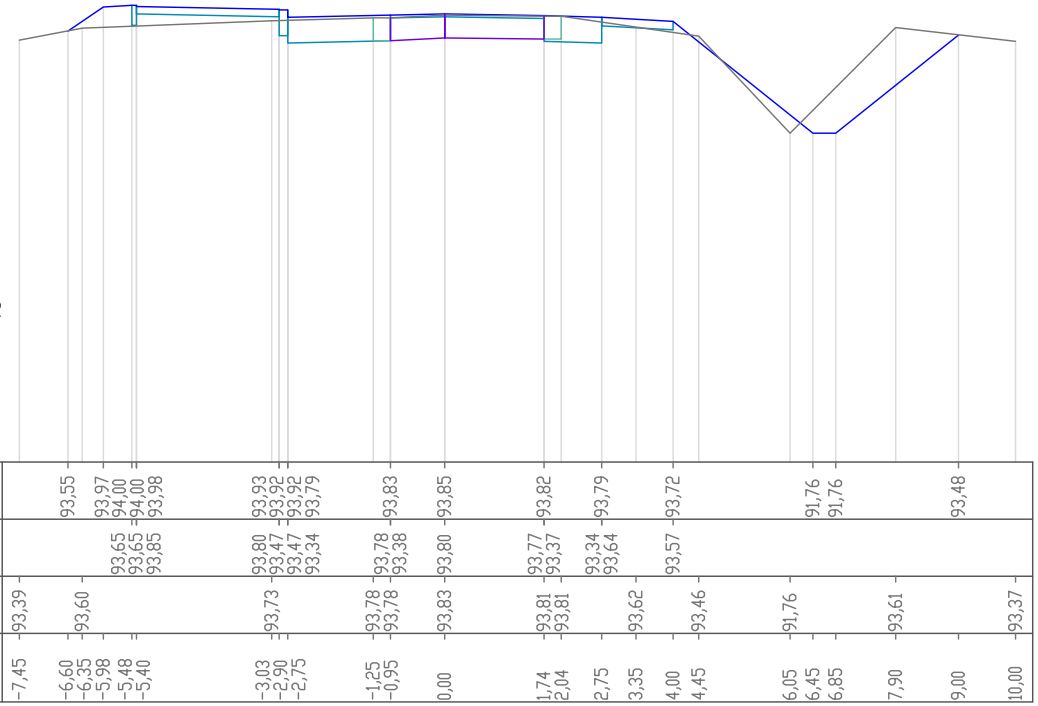
RZĘDNE PROJEKTOWANE 93,55 93,97 94,00 94,00 93,98 93,93 93,92 93,92 93,79 93,83 93,85 93,82 93,79 93,72 91,76 91,76 93,48
RZĘDNE SPODU PROJ. NAWIERZCHNI 93,65 93,65 93,85 93,80 93,47 93,47 93,34 93,78 93,38 93,80 93,77 93,37 93,34 93,64 93,57
RZĘDNE TERENU 93,39 93,60 93,73 93,78 93,78 93,83 93,81 93,81 93,62 93,46 91,76 93,61 93,37
ODLEGŁOŚCI -7,45 -6,60 -6,35 -5,98 -5,48 -5,40 -3,03 -2,90 -2,75 -1,25 -0,95 0,00 1,74 2,04 2,75 3,35 4,00 4,45 6,05 6,45 6,85 7,90 9,00 10,00

PIK. 523,45

Skala pionowa 1:100
Skala pozioma 1:100

Pole pow. WYKOP = 1,12m2
Pole pow. NASYP = 0,74m2

P.P. = 88,00m


RZĘDNE PROJEKTOWANE 93,68
RZĘDNE SPODU PROJ. NAWIERZCHNI
RZĘDNE TERENU 93,74
ODLEGŁOŚCI -7,85 -6,55

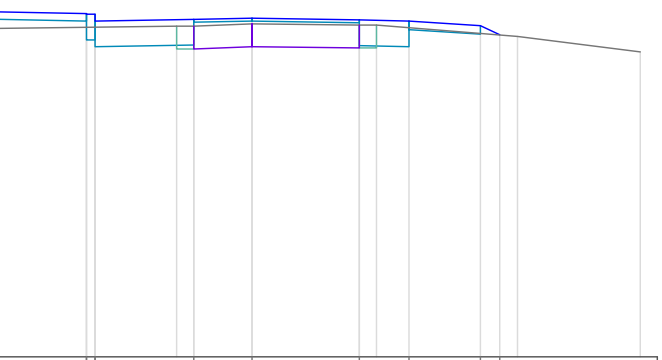

94,01 94,00 94,00 93,88	93,91	93,93	93,90	93,88	93,80 93,64	
93,88 93,55 93,55 93,43	93,86 93,46	93,88	93,85 93,45	93,43 93,73	93,65	
	93,79 93,79	93,83	93,81 93,81		93,61	93,34
-2,90 -2,75	-1,32 -1,02	0,00	1,88 2,18	2,75	4,00 4,34 4,65	6,80

PIK. 548,65

Skala pionowa 1:100

Skala pozioma 1:100

Pole pow. WYKOP = 0,69m2

Pole pow. NASYP = 0,77m2

P.P. = 88,00m

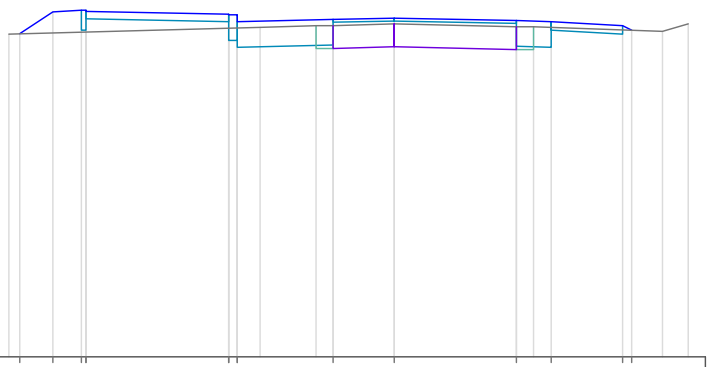

RZĘDNE PROJEKTOWANE	93,66	94,04 94,07 94,07 94,05	94,00 93,99 93,99 93,87	93,91	93,93	93,89 93,87	93,80 93,72
RZĘDNE SPODU PROJ. NAWIERZCHNI		93,72 93,72 93,92	93,87 93,54 93,54 93,42	93,86 93,46	93,88	93,84 93,44 93,42 93,72	93,65
RZĘDNE TERENU	93,65		93,77	93,80 93,80	93,83	93,78 93,78	93,70 93,83
ODLEGŁOŚCI	-6,75 -6,56	-5,98 -5,48 -5,40	-2,90 -2,75 -2,35	-1,37 -1,07	0,00	2,14 2,44 2,75	4,00 4,16 4,70 5,15

PIK. 610,00

Skala pionowa 1:100

Skala pozioma 1:100

Pole pow. WYKOP = 0,77m2

Pole pow. NASYP = 0,82m2

P.P. = 88,00m

RZĘDNE PROJEKTOWANE	
RZĘDNE SPODU PROJ. NAWIERZCHNI	
RZĘDNE TERENU	93,69
ODLEGŁOŚCI	-7,65

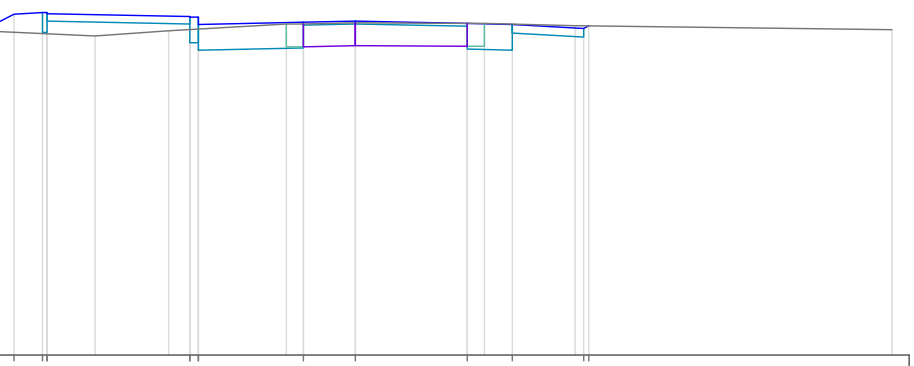

93,97 94,00 94,00 93,98		93,93 93,92 93,92 93,79	93,83	93,85	93,81	93,79	93,72 93,77	
93,65 93,65 93,85		93,80 93,47 93,47 93,34	93,78 93,38	93,80	93,76 93,36	93,34 93,64	93,57	
	93,59	93,68	93,80 93,80	93,82	93,81 93,81		93,77	93,70
-5,98 -5,48 -5,40	-4,56	-3,27 -2,90 -2,75	-1,21 -0,91	0,00	1,96 2,26	2,75	3,85 4,00 4,09	9,40

PIK. 580,75

Skala pionowa 1:100

Skala pozioma 1:100

Pole pow. WYKOP = 0,72m2

Pole pow. NASYP = 1,14m2

P.P. = 88,00m

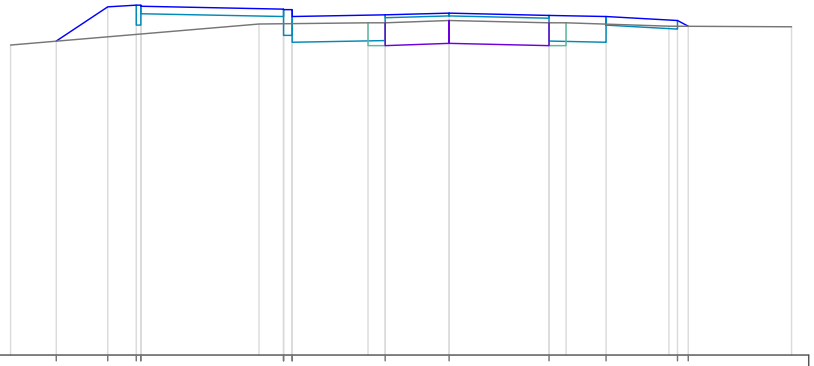

RZĘDNE PROJEKTOWANE		93,50	94,10 94,13 94,13 94,11	94,06 94,05 94,05 93,93	93,96	93,99	93,95	93,93	93,86 93,76	
RZĘDNE SPODU PROJ. NAWIERZCHNI			93,78 93,78 93,98	93,93 93,60 93,60 93,48	93,91 93,51	93,94	93,90 93,50	93,48 93,78	93,71	
RZĘDNE TERENU	93,43			93,80	93,82 93,82	93,86	93,82 93,82		93,76	93,75
ODLEGŁOŚCI	-7,68	-6,88	-5,98 -5,48 -5,40	-3,33 -2,90 -2,75	-1,42 -1,12	0,00	1,75 2,05	2,75	3,85 4,00 4,19	6,00

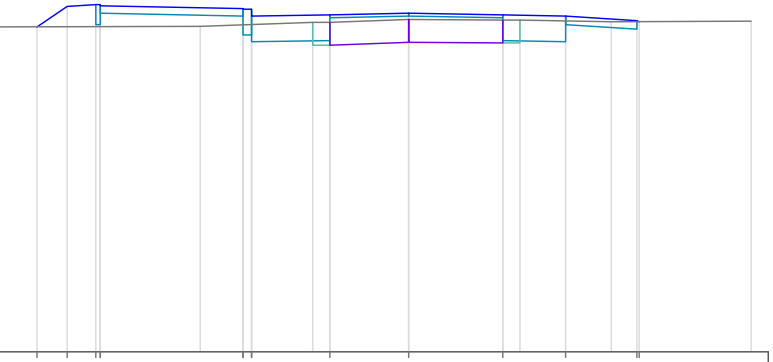

93,69	94,05 94,08 94,08 94,06		94,01 94,00 94,00 93,88	93,90	93,93	93,90	93,88	93,80 93,78	
	93,73 93,73 93,93		93,88 93,55 93,55 93,43	93,85 93,45	93,88	93,85 93,45	93,43 93,73	93,65	
		93,70		93,77 93,77	93,82	93,81 93,81		93,78	93,79
-6,51	-5,98 -5,48 -5,40	-3,65	-2,90 -2,75	-1,68 -1,38	0,00	1,65 1,95	2,75	3,55 4,00 4,04	6,00

PIK. 665,05

Skala pionowa 1:100
Skala pozioma 1:100

Pole pow. WYKOP = 0,33m2
Pole pow. NASYP = 0,60m2

P.P. = 88,00m

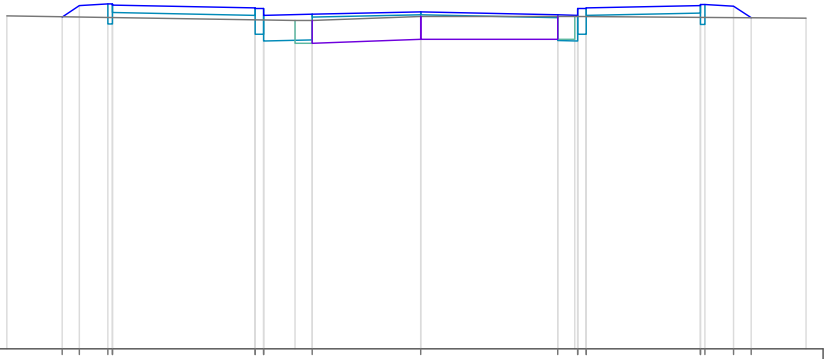

RZĘDNE PROJEKTOWANE		93,81 94,01 94,04 94,04 94,02	93,97 93,96 93,96 93,84 93,86	93,90	93,85 93,84 93,96 93,96 93,97	94,01 94,03 94,03 94,00 93,80	
RZĘDNE SPODU PROJ. NAWIERZCHNI		93,69 93,69 93,89	93,84 93,51 93,51 93,39 93,81 93,41	93,85	93,80 93,40 93,39 93,51 93,51 93,84	93,88 93,68 93,68	
RZĘDNE TERENU	93,83		93,75 93,75	93,82	93,82 93,82		93,79
ODLEGŁOŚCI	-7,25	-6,28 -5,98 -5,48 -5,40	-2,90 -2,75 -2,20 -1,90	0,00	2,40 2,70 2,75 2,90	4,90 4,98 5,48 5,79	6,75

PIK. 635,45

Skala pionowa 1:100
Skala pozioma 1:100

Pole pow. WYKOP = 1,05m2
Pole pow. NASYP = 0,14m2

P.P. = 88,00m

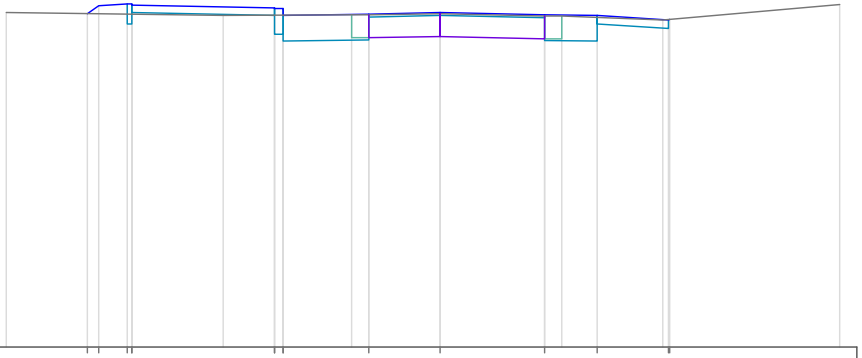

RZĘDNE PROJEKTOWANE		93,84 93,98 94,01 94,01 93,99		93,94 93,93 93,93 93,81	93,83	93,86	93,82	93,81	93,73 93,74	
RZĘDNE SPODU PROJ. NAWIERZCHNI		93,66 93,66 93,86		93,81 93,48 93,48 93,36	93,78 93,38	93,81	93,77 93,37	93,36 93,66	93,58	
RZĘDNE TERENU	93,86		93,81		93,82 93,82	93,84	93,80 93,80		93,73	94,00
ODLEGŁOŚCI	-7,60	-6,18 -5,98 -5,48 -5,40	-3,80	-2,90 -2,75	-1,55 -1,25	0,00	1,83 2,13	2,75	3,90 4,00 4,02	7,00

PIK. 689,02

Skala pionowa 1:100
Skala pozioma 1:100

Pole pow. WYKOP = 0,01m2
Pole pow. NASYP = 0,01m2

P.P. = 88,00m



RZĘDNE PROJEKTOWANE	93,69 93,69 93,57
RZĘDNE SPODU PROJ. NAWIERZCHNI	93,24 93,52 93,24
RZĘDNE TERENU	93,60 93,60
ODLEGŁOŚCI	-17,84 -17,82 -17,80 -17,67

ZDZISŁAW OLEJNIK
BIURO PROJEKTOWE DROGOWNICTWA "RONDO"

63-900 Rawicz, ul. Józefa Miedzińskiego 6H/10, (Telefaks 65-5454066)

Nazwa zadania	Przebudowa drogi powiatowej nr 4910P Poniec - Rawicz na odcinku Łaszczyn - wiadukt DK36.			Dokumentacja Do pozwolenia na budowę	
Nr ew. działek	Działki nr: 79, 279/1, 282 w, obręb Łaszczyn.			Budowlano - wykonawcza	
Adres obiektu	Miejscowość Łaszczyn; Gmina Rawicz; powiat rawicki.			Skala	1 : 50
Rysunek	**PRZEKROJE POPRZECZNE**			Rysunek nr	5
				Data oprac.	05.2015
Funkcja	Tytuł, Imię i nazwisko	Specjalność	Zakres	Nr upr. bud.	Podpis
Projektował	Inż. Zdzisław Olejnik	Konstr. - inż.	Drogi i ulice	863/86/Lo	
Opracował	Inż. Jakub Pietraszek	Konstr. - inż.	Drogi i mosty	-	
Sprawdziła	Mgr inż. M. Agata Pawlikowska	Konstr. - inż.	Drogi	222/DOŚ/08	

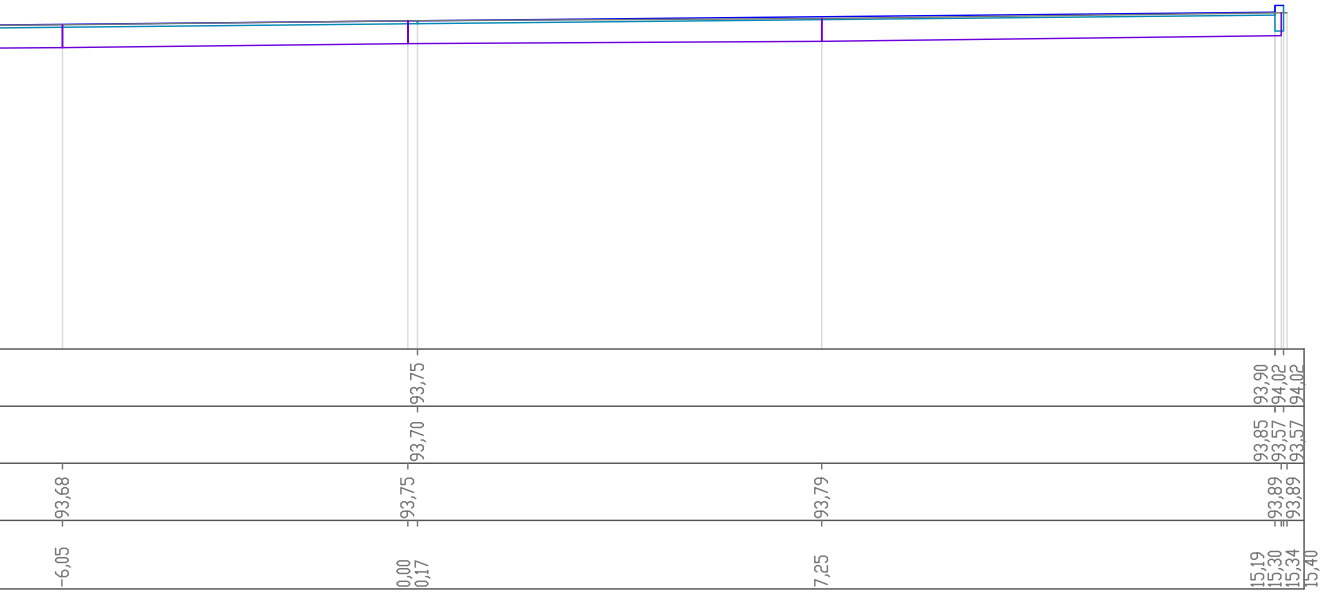
-93,75
93,90
-94,02
94,02
-93,70
93,85
-93,57
93,57
-93,68
-93,75
-93,79
-93,89
93,89
-6,05
0,00
0,17
7,25
15,19
15,30
15,34
15,40