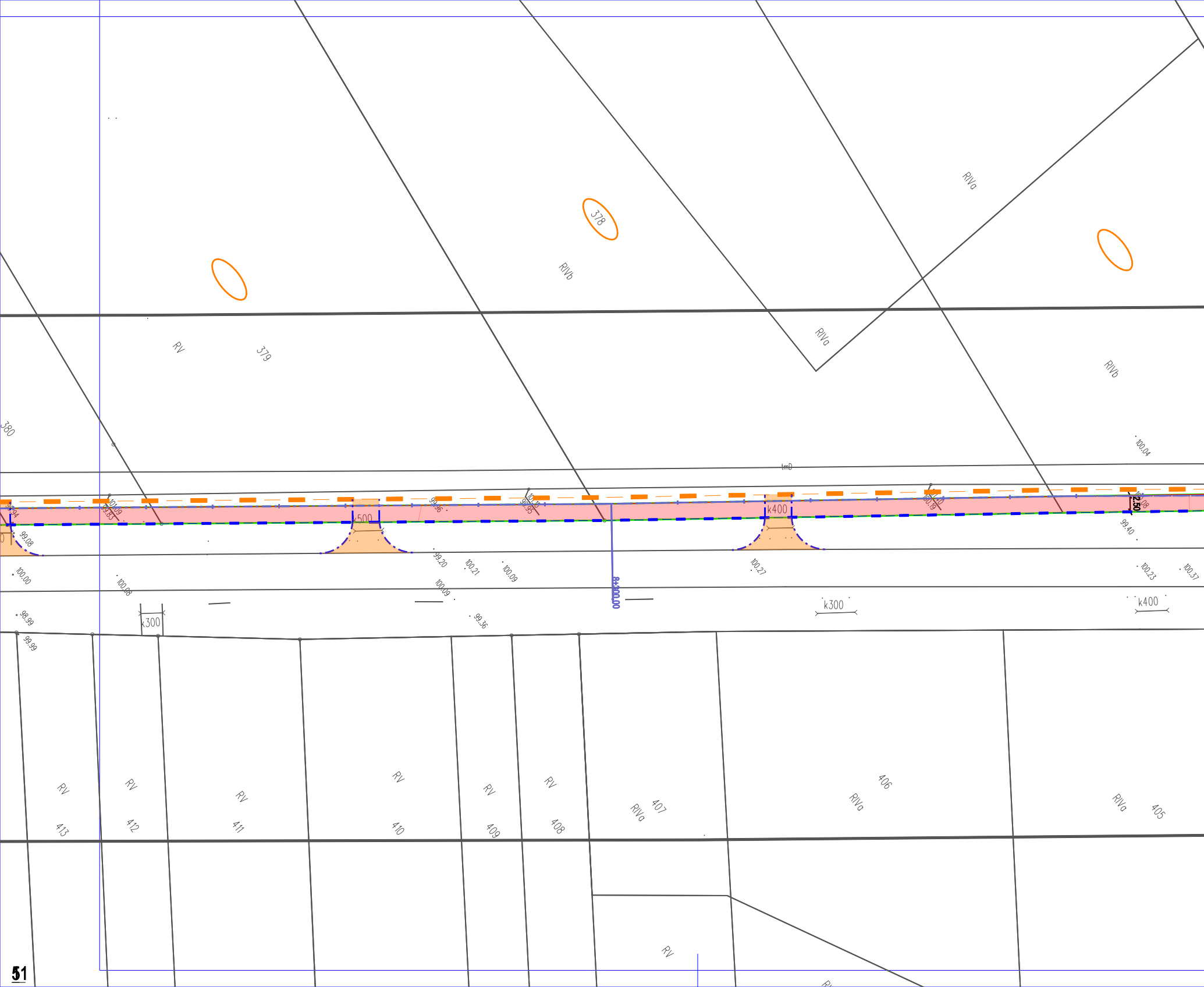
380
379
RV
378
RIVb
RIVa
RIVa
RIVb
tmD
100.04
99.94
101.09
99.83
k500
99.96
101.15
99.95
k400
101.10
100.19
2.50
100.08
99.08
99.40
99.20
100.21
100.09
100.27
100.00
100.08
100.09
8+400.00
100.23
100.37
k300
k300
k400
98.99
99.36
99.99
RV
413
RV
412
RV
411
RV
410
RV
409
RV
408
RIVa
407
RIVa
406
RIVa
405
RV

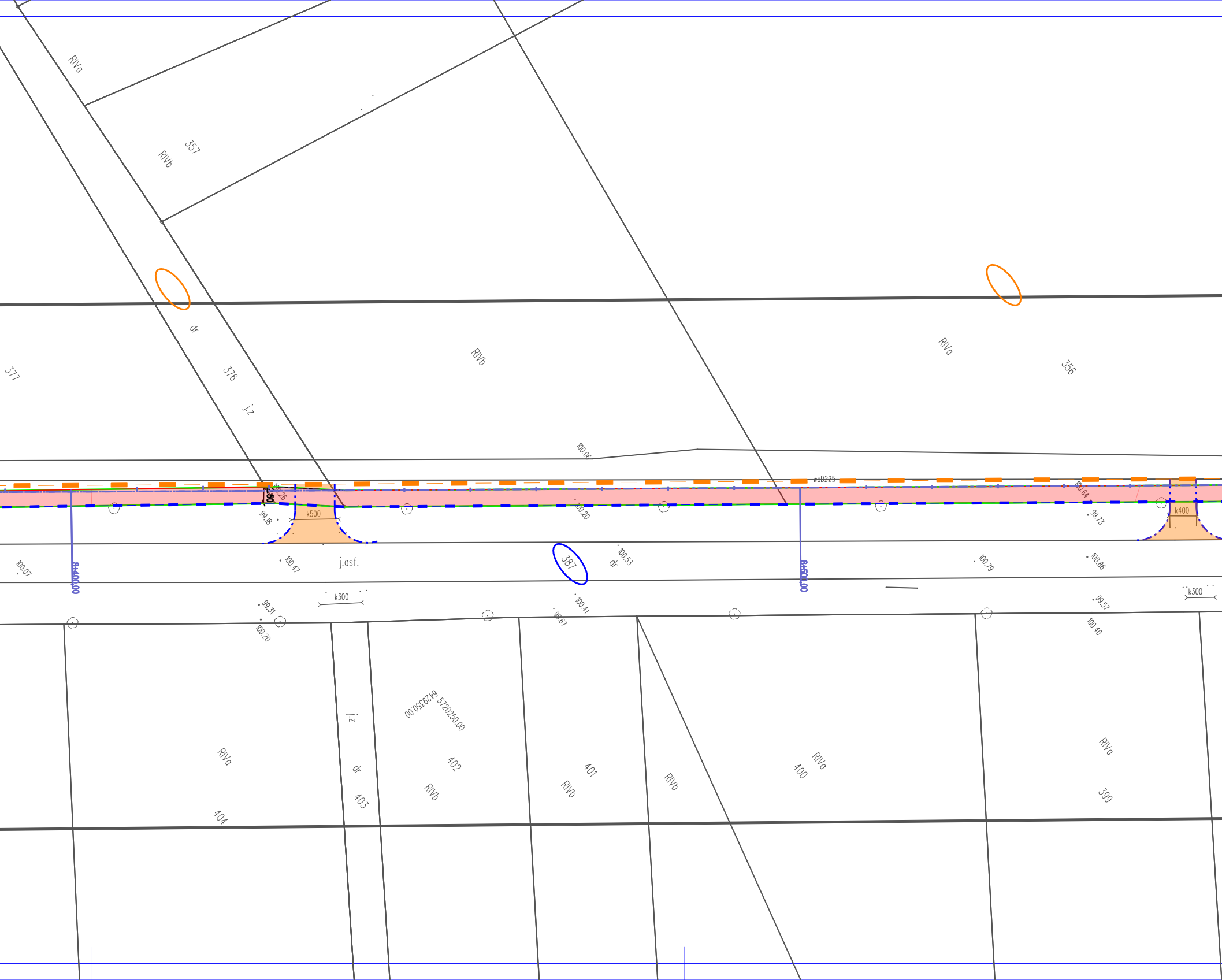
RIVa
RIVb
357
377
dr
376
j.z
RIVb
RIVa
356
100.06
woD225
100.26
99.18
k500
100.20
100.64
99.73
k400
100.07
8+400.00
100.47
j.asf.
387
dr
100.53
8+500.00
100.79
100.86
k300
99.31
100.20
100.41
99.67
99.57
100.40
k300
6429350.00
5720250.00
j.z
dr
403
RIVa
404
402
RIVb
401
RIVb
RIVb
RIVa
400
RIVa
399

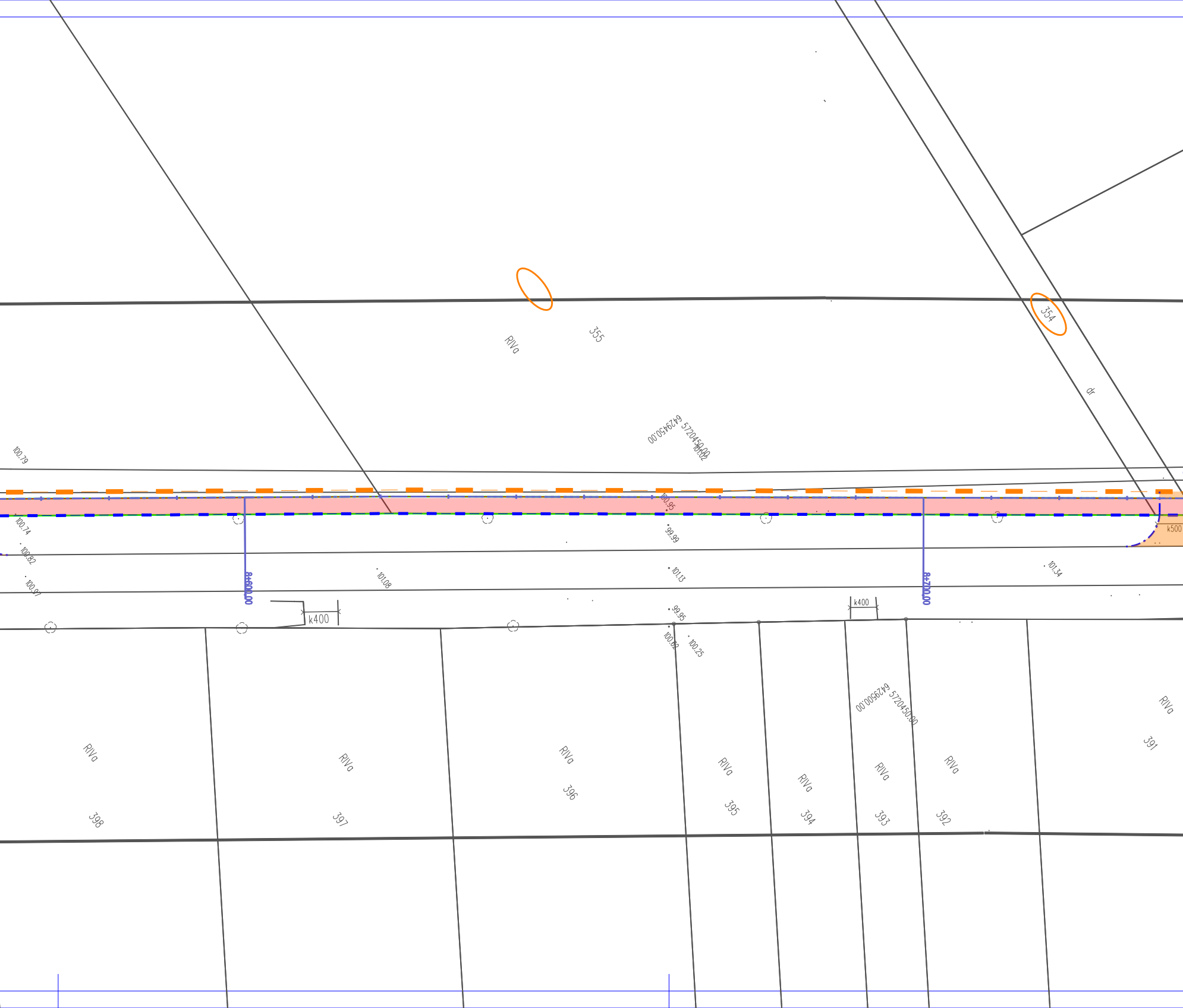
RIVa
355
354
dr
6429450.00
5720450.00
101.02
100.79
100.95
100.74
100.82
100.97
99.99
101.08
101.13
101.34
8+600,00
8+700,00
k400
k400
k500
99.95
100.62
100.25
6429500.00
5720450.00
RIVa
398
RIVa
397
RIVa
396
RIVa
395
RIVa
394
RIVa
393
RIVa
392
RIVa
391

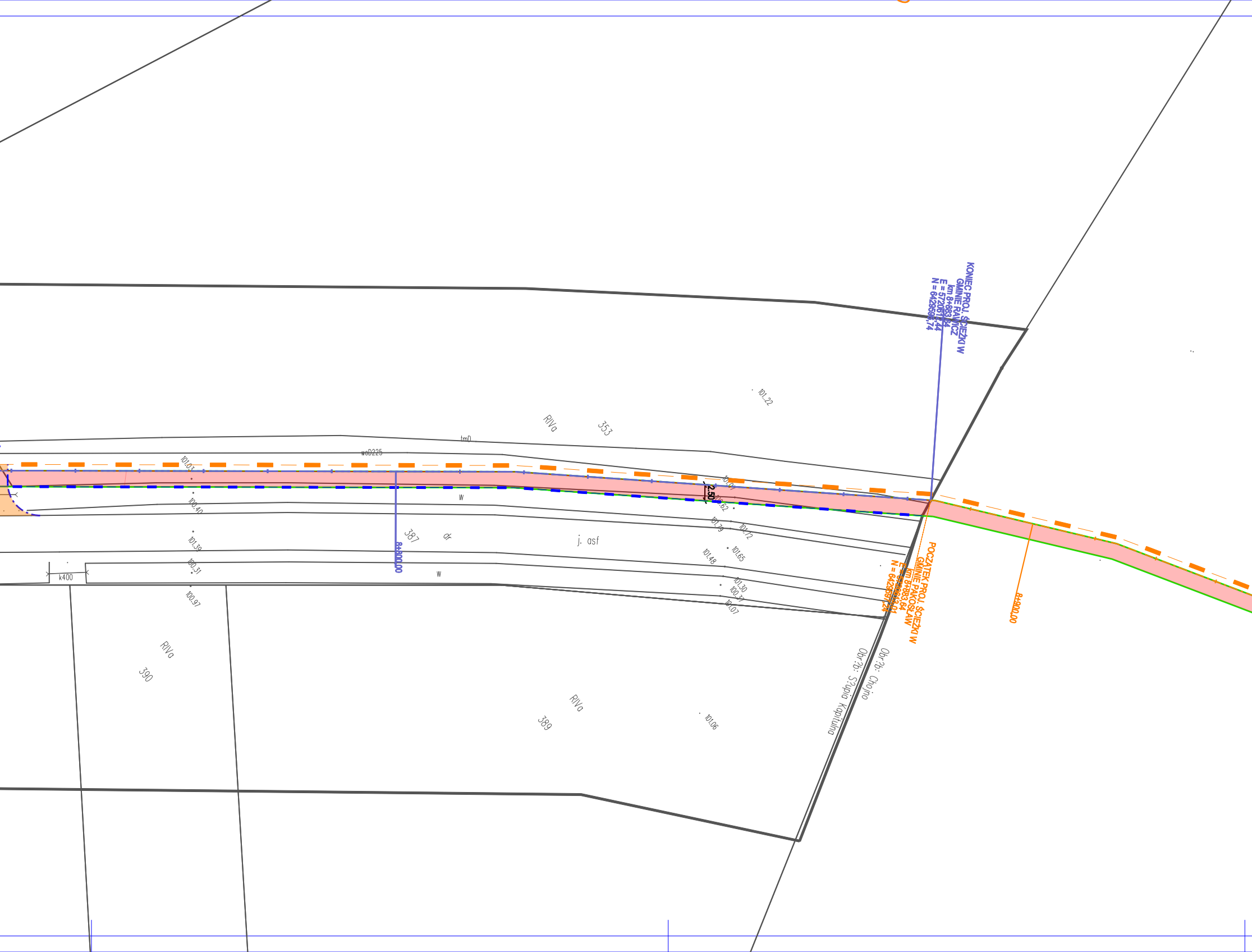
KONIEC PROJ. ŚCIEŻKI W
GMINIE RAWICZ
km 8+883,64
E = 5720612,44
N = 6429596,74
101.22
RIVa
353
tmD
woD225
101.03
101.0?
2.50
101.62
100.40
w
387
dr
j. asf
8+800,00
101.79
101.72
101.65
101.48
101.39
100.31
k400
w
100.97
101.30
100.37
101.07
POCZĄTEK PROJ. ŚCIEŻKI W
GMINIE PAKOSŁAW
km 8+883,64
E = 5720613,01
N = 6429597,24
8+900,00
Obr:2b: Chojno
Obr:2b: S3upia Kapitulna
RIVa
390
RIVa
389
101.06

STARBEM Jakub Starczewski, Tomasz Bem S. C.
ul. Mickiewicza 10, 63-840 Krobia (Tel 513-279-528)

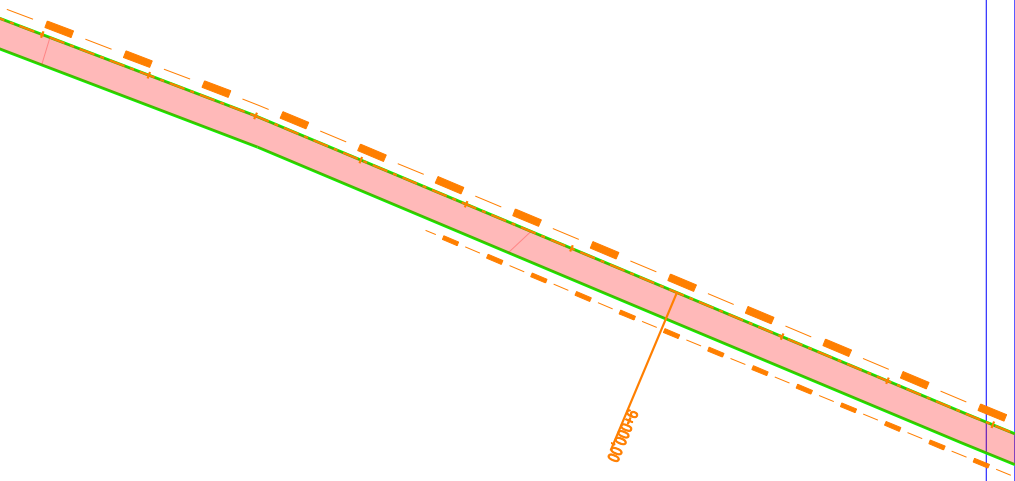Nazwa zadania	Przebudowa i rozbudowa drogi powiatowej nr 5484P Rawicz - Dubin w zakresie ciągu pieszo-rowerowego na odcinku Rawicz - Osiek			
Inwestor	POWIATOWY ZARZĄD DRÓG W RAWICZU, ul. Podmiejska 10 63-900 RAWICZ		Stadium	PB
Adres obiektu	Droga powiatowa 5484P Rawicz - Osiek; 63-840 Krobia		Skala	1:500
Rysunek	**PROJEKT ZAGOSPODAROWANIA TERENU**		Rysunek nr	D.12
			Data oprac.	04.2016
Funkcja	Tytuł, imię i nazwisko	Specjalność	Nr upr. bud.	Podpis
Projektant	Mgr inż. Jakub Starczewski	Drogowa	WKP/0306/PWOD/13	
Sprawdzający	mgr inż. Agata Pawlikowska	Drogowa	222/DOŚ/08	
Opracował	mgr inż. Agata Pawlikowska