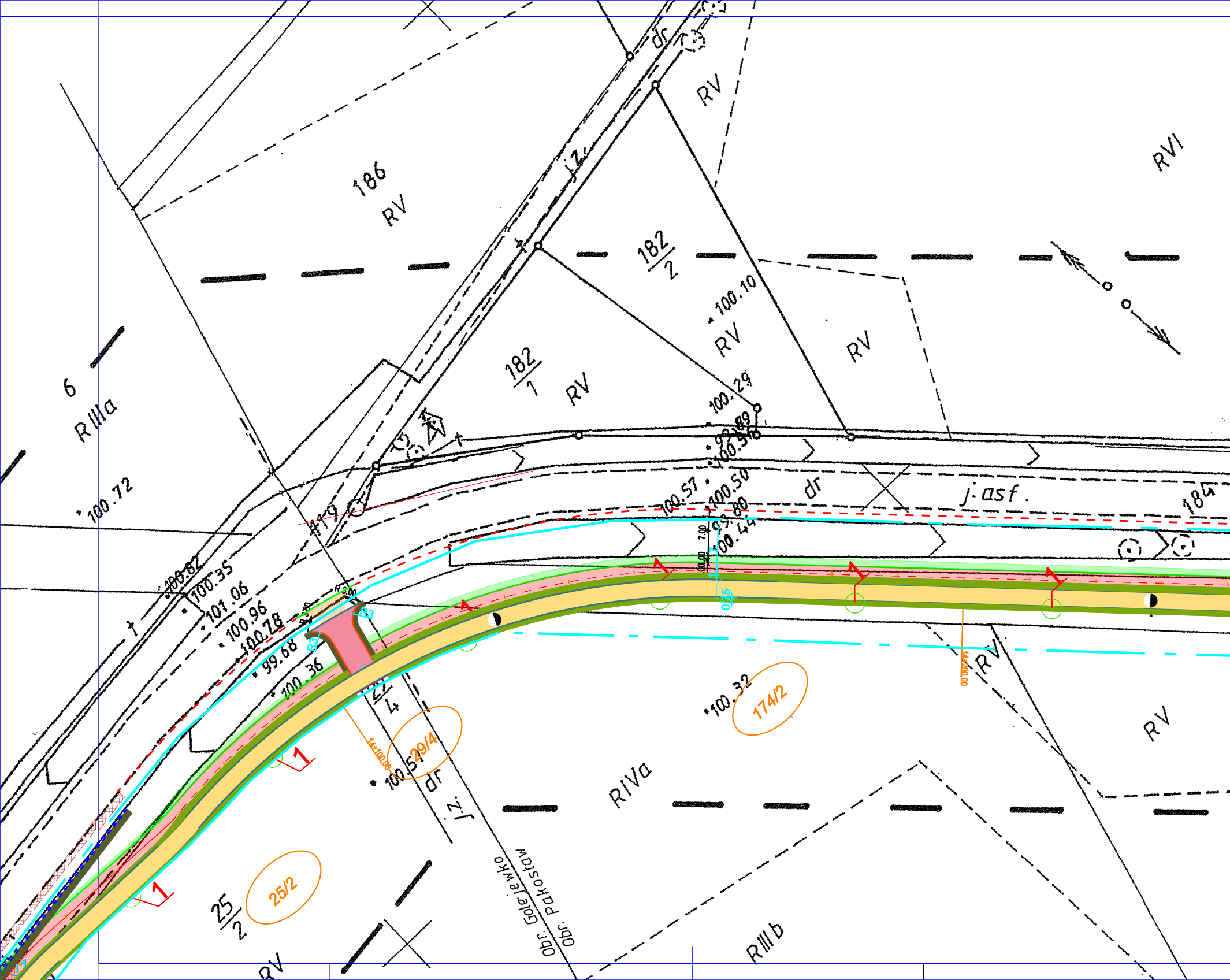
186
RV
dr
j.z.
RV
RVI
182/2
100.10
RV
RV
182/1
RV
6
RIIIa
100.72
100.29
99.89
100.57
100.50
99.80
100.44
dr
j.asf.
184
419
100.82
100.35
101.06
100.96
100.78
99.68
100.36
27/4
29/4
100.54
dr
j.z.
174/2
100.32
RV
RV
RIVa
14+100,00
14+200,00
25/2
25/2
RV
RIIIb
Obr. Golejewko
Obr. Pakosław
1
1

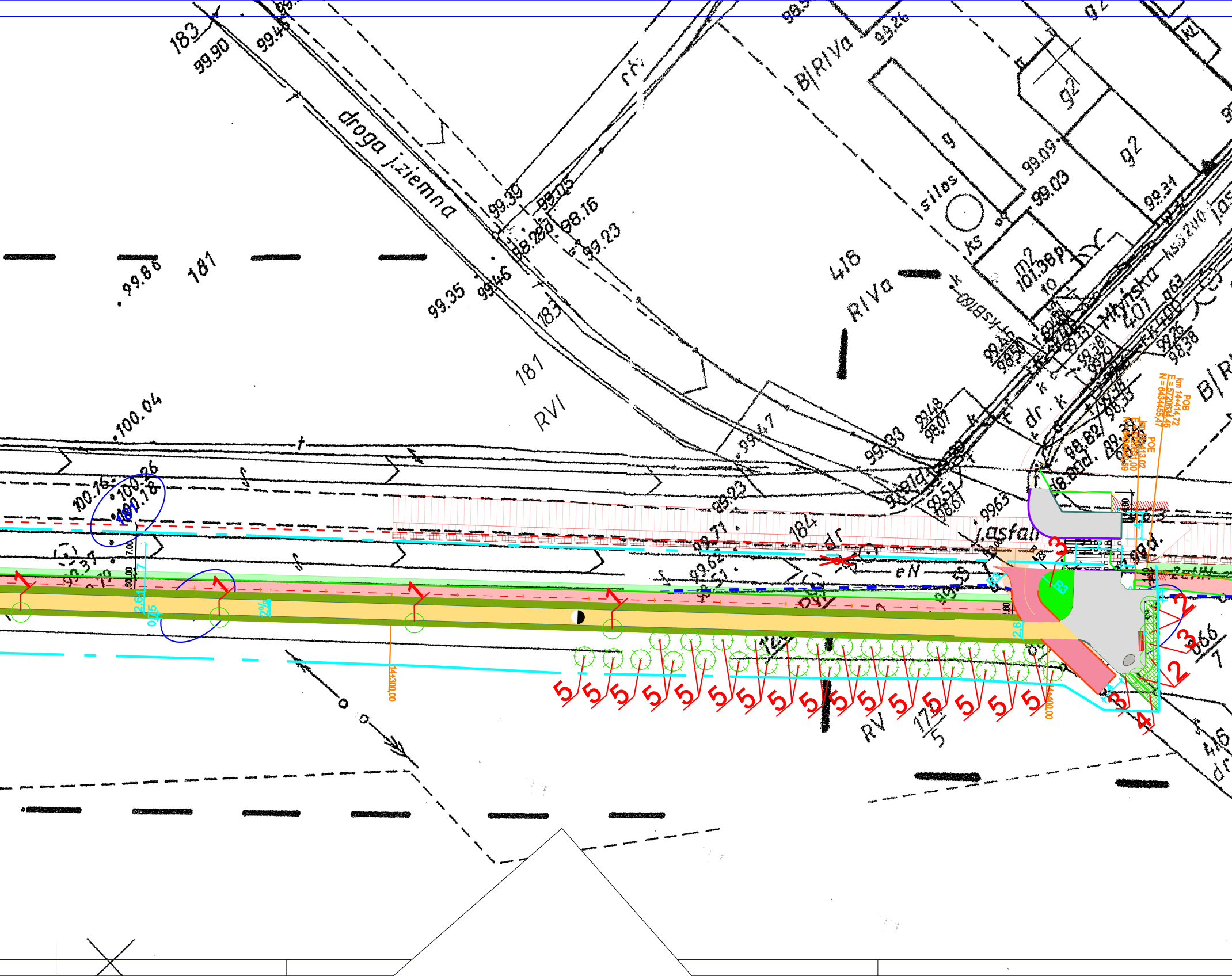

183
99.90
99.46
droga ziemna
99.39
99.05
98.16
98.78p
99.23
99.35
99.46
183
99.88
181
181
RVI
100.04
418
RIVa
B/RIVa
99.26
g
g2
g2
silos
ks
99.09
99.03
99.31
m2
101.38p
10
Młyńska
401
963
B/R
POB
km 14+414,72
E=5720634,46
N=6434455,47
POE
km 14+413,02
E=5720631,00
N=6434449,59
99.93
99.48
99.07
98.82
99.47
100.16
100.26
101.18
99.37
99.23
98.71
184
dr
asfalt
99.62
eN
99.58
14+300,00
14+400,00
2,61
0,75
2%
2,6
7,00
50,00
1
1
1
1
2
2
3
3
3
4
5
5
5
5
5
5
5
5
5
5
5
5
5
5
5
5
5
5
RV
174/5
416
dr
066/7

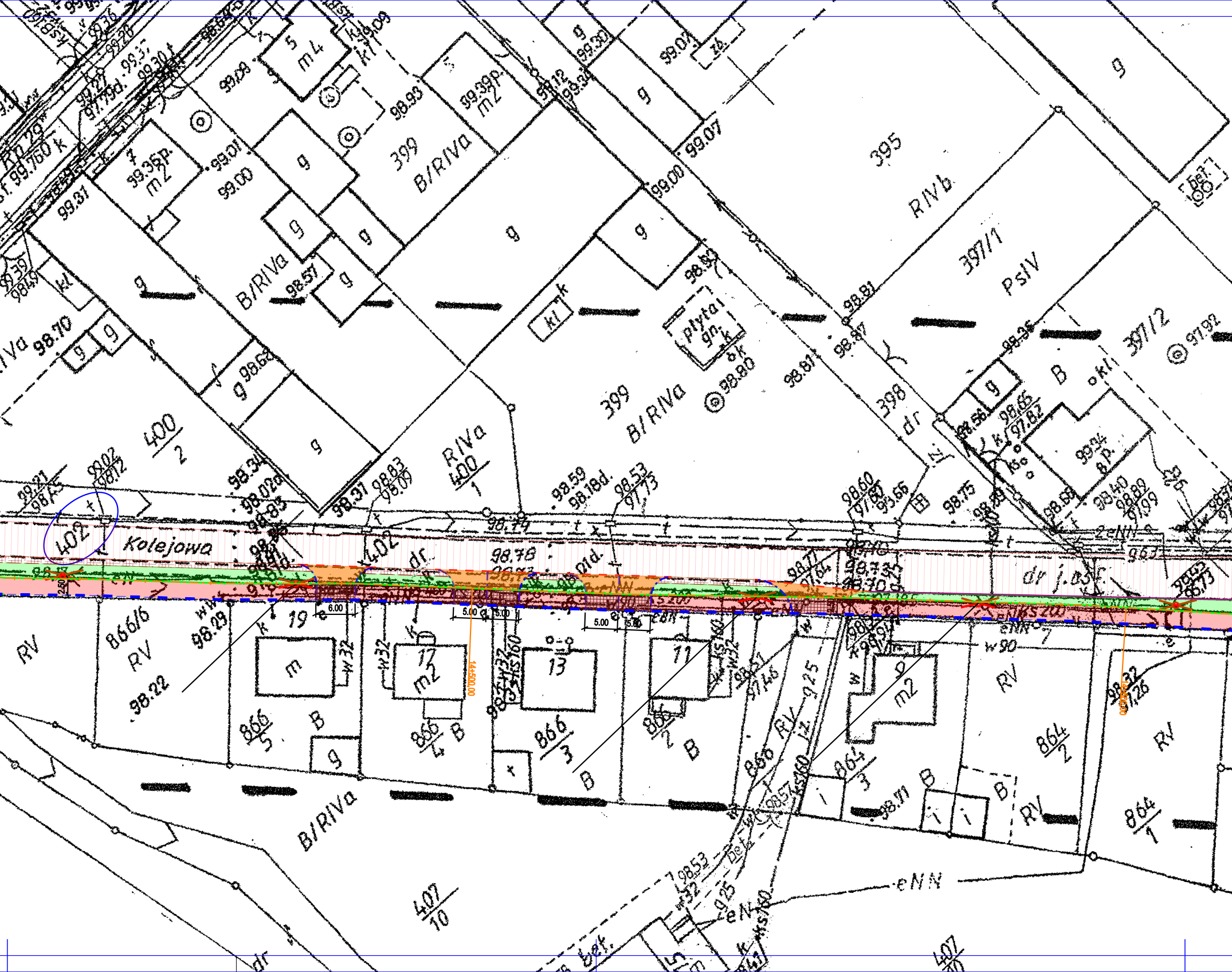
Kolejowa
402
400/2
400/1
R/IVa
399
B/RIVa
395
RIVb
397/1
PsIV
397/2
398
dr
płyta gn.
kl
g
m4
m2
B
RV
866/6
866/5
866/4
866/3
866/2
860
864/3
864/2
864/1
407/10
19
17
13
11
m
eNN
NNs 200
w 90
6.00
5.00
5.80
2.50
14+500,00
99.07
99.00
98.81
98.87
98.80
98.59
98.53
98.78
98.29
98.22
98.70
99.31
99.01
99.08
98.93
98.57
98.63
98.54
98.37
98.83
98.75
98.60
98.68
98.40
97.92
99.30

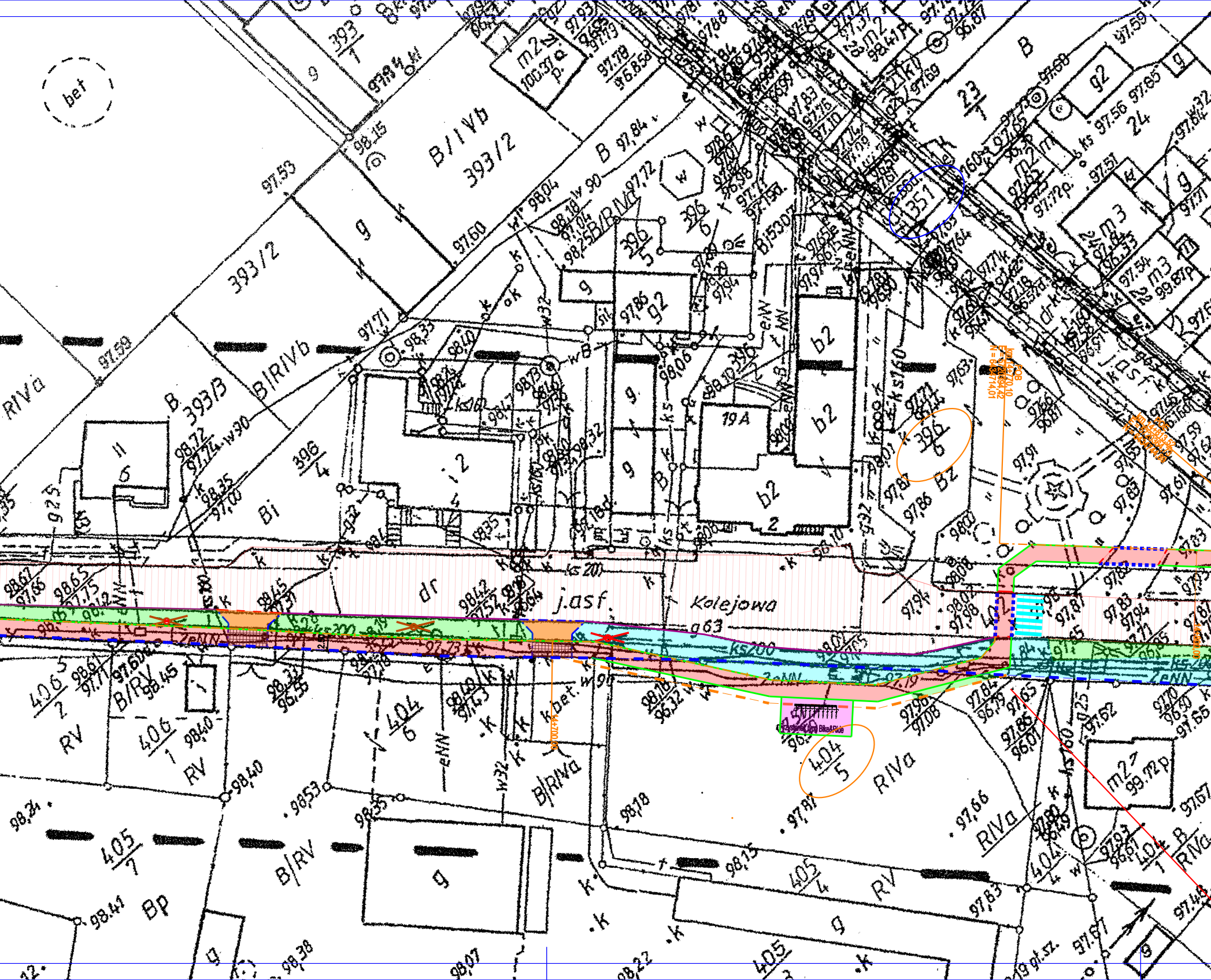
Kolejowa
j.asf
dr
Przystanek typu Bike&Ride
393/1
393/2
393/3
B/IVb
B/RIVb
RIVa
396/4
396/5
396/6
19 A
b2
g2
i2
23/1
24
351
404/5
404/6
404/1
405/7
405/4
406/1
406/5
B/RV
B/RIVa
RV
Bp
bet
ks 200
ks 20
g 63
eNN
w 32
w 90
98,40
98,53
98,18
97,66
97,83

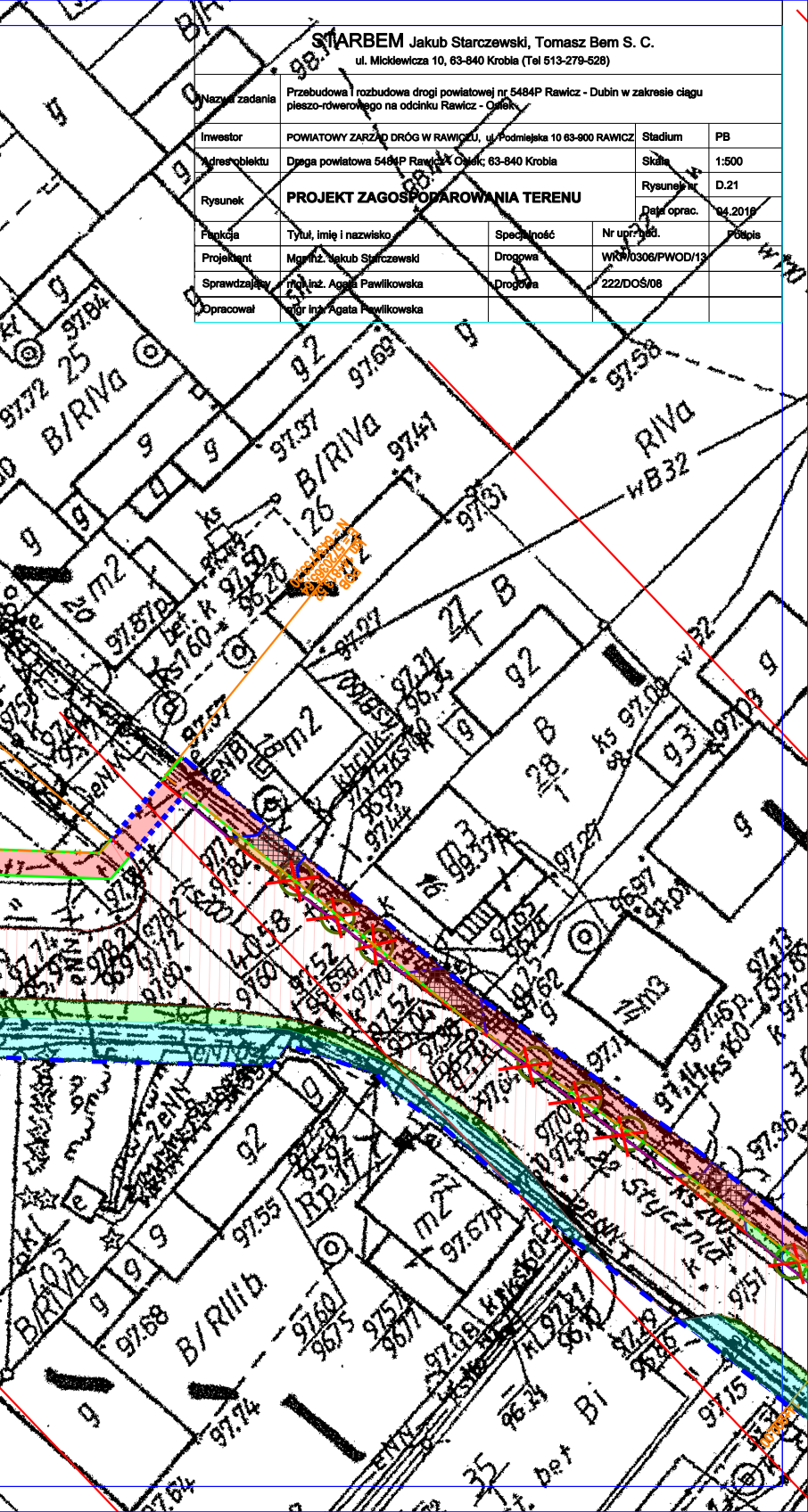
9
B/RIVa
97.84
97.72
25
g2
97.69
97.58
97.37
B/RIVa
26
97.41
RIVa
wB32
ks
m2
bet.
ks160
97.87
97.57
97.81
27
B
g2
28
B
ks 97.00
g3
g
m3
97.27
m2
wB32
97.02
97.46
ks160
Styczniak
g2
97.55
Rp.11
m2
97.67
B/RIIIb
97.68
97.60
97.74
B/RIVa
Bi
35
bet.
97.15

STARBEM Jakub Starczewski, Tomasz Bem S. C.
ul. Mickiewicza 10, 63-840 Krobia (Tel 513-279-528)

Nazwa zadania	Przebudowa i rozbudowa drogi powiatowej nr 5484P Rawicz - Dubin w zakresie ciągu pieszo-rowerowego na odcinku Rawicz - Osiek		
Inwestor	POWIATOWY ZARZĄD DRÓG W RAWICZU, ul. Podmiejska 10 63-900 RAWICZ	Stadium	PB
Adres obiektu	Droga powiatowa 5484P Rawicz - Osiek; 63-840 Krobia	Skala	1:500
Rysunek	**PROJEKT ZAGOSPODAROWANIA TERENU**	Rysunek nr	D.21
		Data oprac.	04.2016

Funkcja	Tytuł, imię i nazwisko	Specjalność	Nr upr. bud.	Podpis
Projektant	Mgr inż. Jakub Starczewski	Drogowa	WKP/0306/PWOD/13	
Sprawdzający	mgr inż. Agata Pawlikowska	Drogowa	222/DOŚ/08	
Opracował	mgr inż. Agata Pawlikowska			