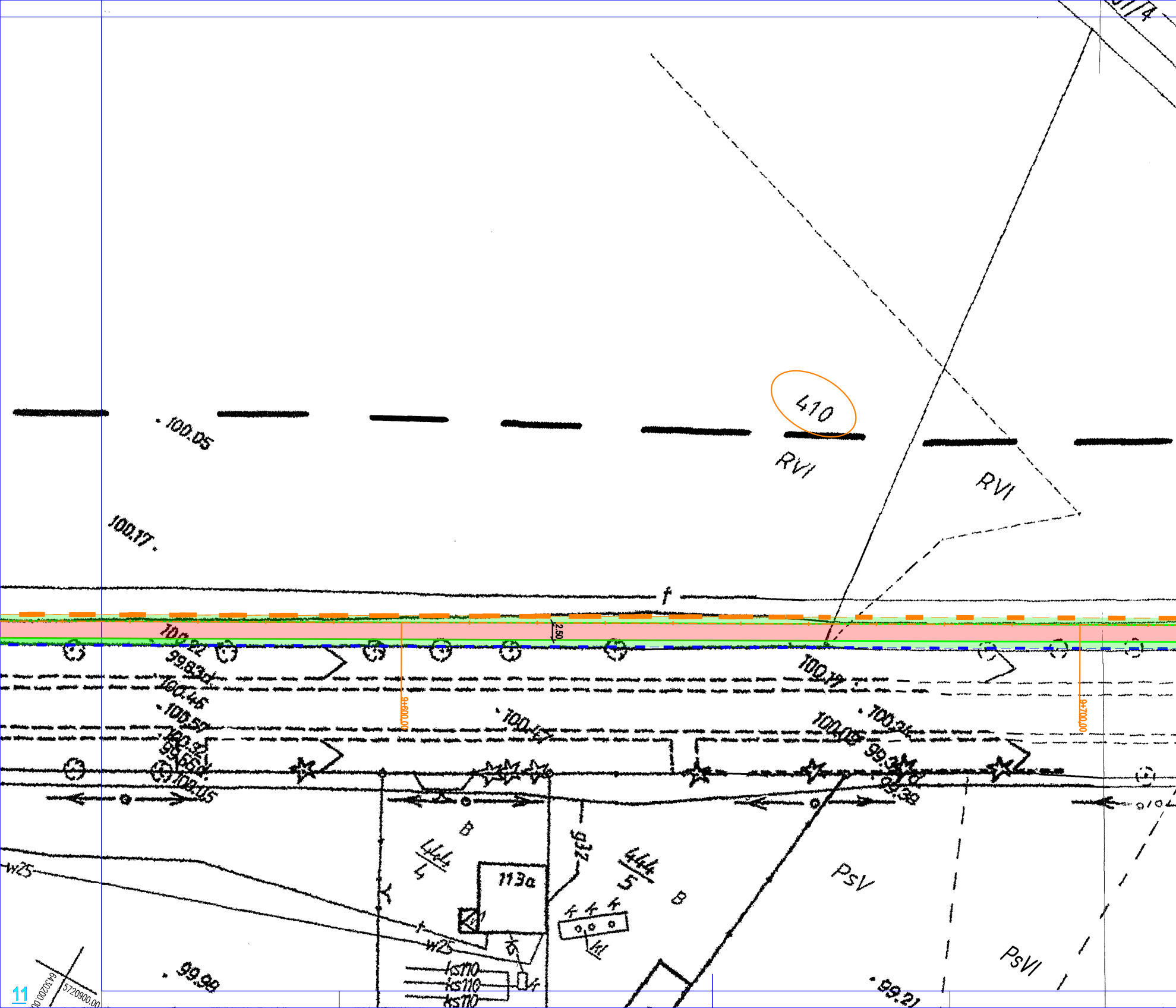
410
RVI
RVI
100.05
100.17
f
2.50
9+600,00
9+700,00
100.22
99.83
100.46
100.57
100.92
99.66
100.05
100.17
100.15
100.08
100.24
99.34
99.38
B
444/4
113a
932
444/5
B
PsV
PsVI
w25
w25
f
ks110
ks110
ks110
K
kl
99.98
99.21
6430200.00
5720900.00
11

MAPA SYTUACYJNA
DO CELÓW PROJEKTOWYCH

②

Oznaczenie kancelaryjne zgłoszenia pracy geodezyjnej		GN 6640.247.2016
Nazwa miejscowości		Chojno
Jednostka ewidencyjna	identyfikator	302204_2
	nazwa	Pakosław
Obręb ewidencyjny	identyfikator	0002
	nazwa	Chojno
Skala mapy 6.160.12.174,172,183,181		1:500
Nazwa układu współrzędnych	Prostokątnych płaskich	2000
	Układu wysokości	Kronsztadt
Oznaczenie granic obszaru, który był przedmiotem aktualizacji		— — — —
Data opracowania mapy		04.03.2016

Nazwa / imię i nazwisko wykonawcy

Podpis osoby reprezentującej wykonawcę

Mateusz Domaniecki

GEODETA UPRAWNIONY
Mateusz Domaniecki
Świadectwo nr 20901

Imię i nazwisko geodety uprawnionego, który opracował mapę

Nr uprawnień i podpis geodety

Poświadcza się, że niniejszy dokument został opracowany w wyniku prac geodezyjnych i kartograficznych, których rezultaty zawiera operat techniczny wpisany do ewidencji materiałów państwowego zasobu geodezyjnego i kartograficznego.

STAROSTA RAWICKI

P.3022.2016.364
(Identyfikator ewidencyjny materiału zasobu - operatu technicznego)

23. 03. 2016
(Data wpisania operatu technicznego do ewidencji materiałów zasobu)

z up. STAROSTY
Justyna Niedźwiedź
Kierownik
owiatowego Ośrodka Dokumentacji
Geodezyjnej i Kartograficznej
(Imię, nazwisko i podpis osoby reprezentującej organ)

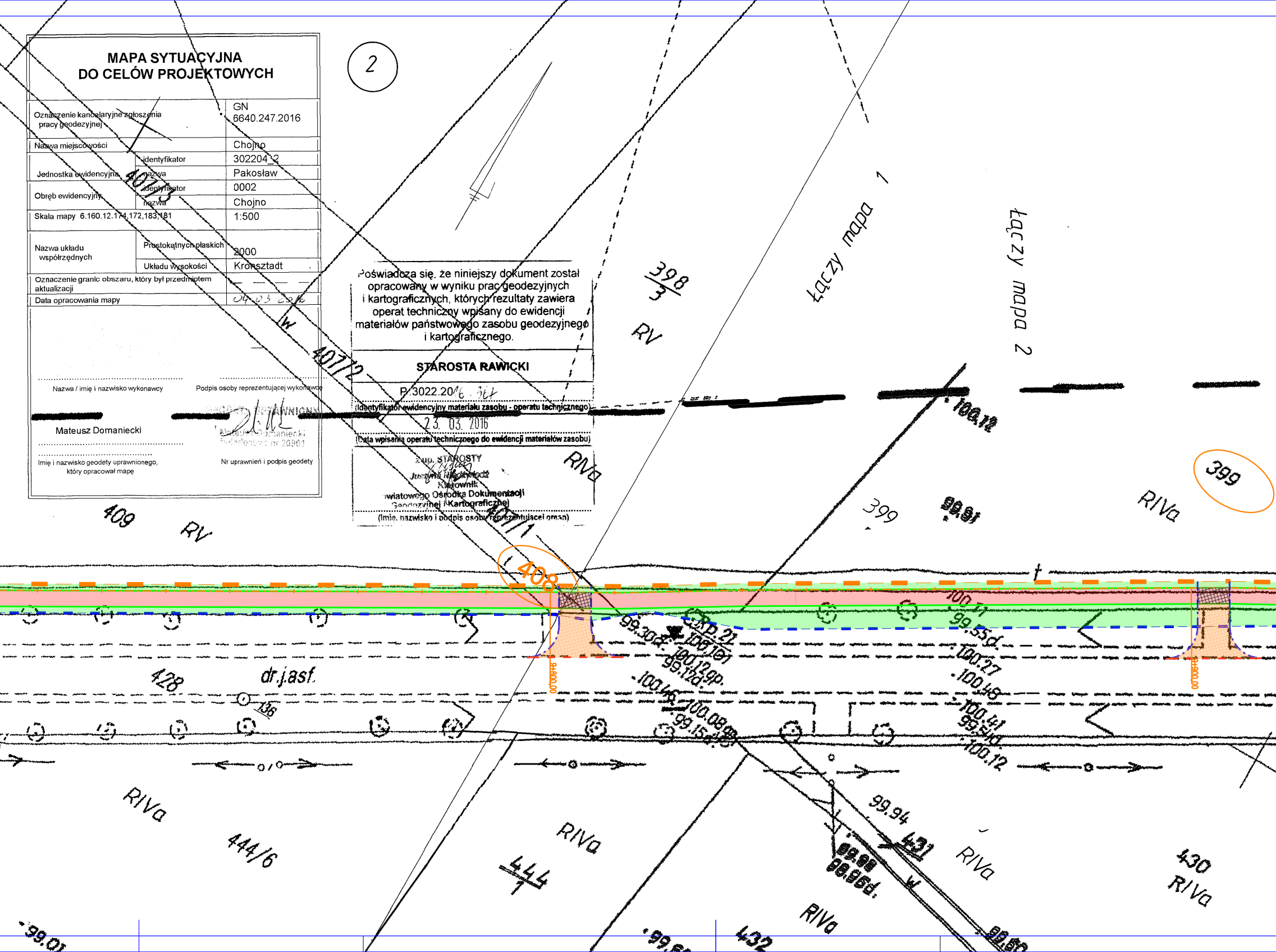
407/3
W
407/2
407/1
408
409
RV
398/3
RV
łączy mapa 1
łączy mapa 2
399
399
R/IVa
R/IVa
100,12
99,81
428
dr.jasf.
136
99,30
100,21
100,101
100,12gp.
99,12d.
100,46
100,08
99,15d.
100,21
99,55d.
100,27
100,48
100,41
99,54d.
100,12
99,94
99,98
99,86d.
431
R/IVa
430
R/IVa
R/IVa
444/6
R/IVa
444/1
R/IVa
432
99,01
99,60
0+800,00
0+800,00

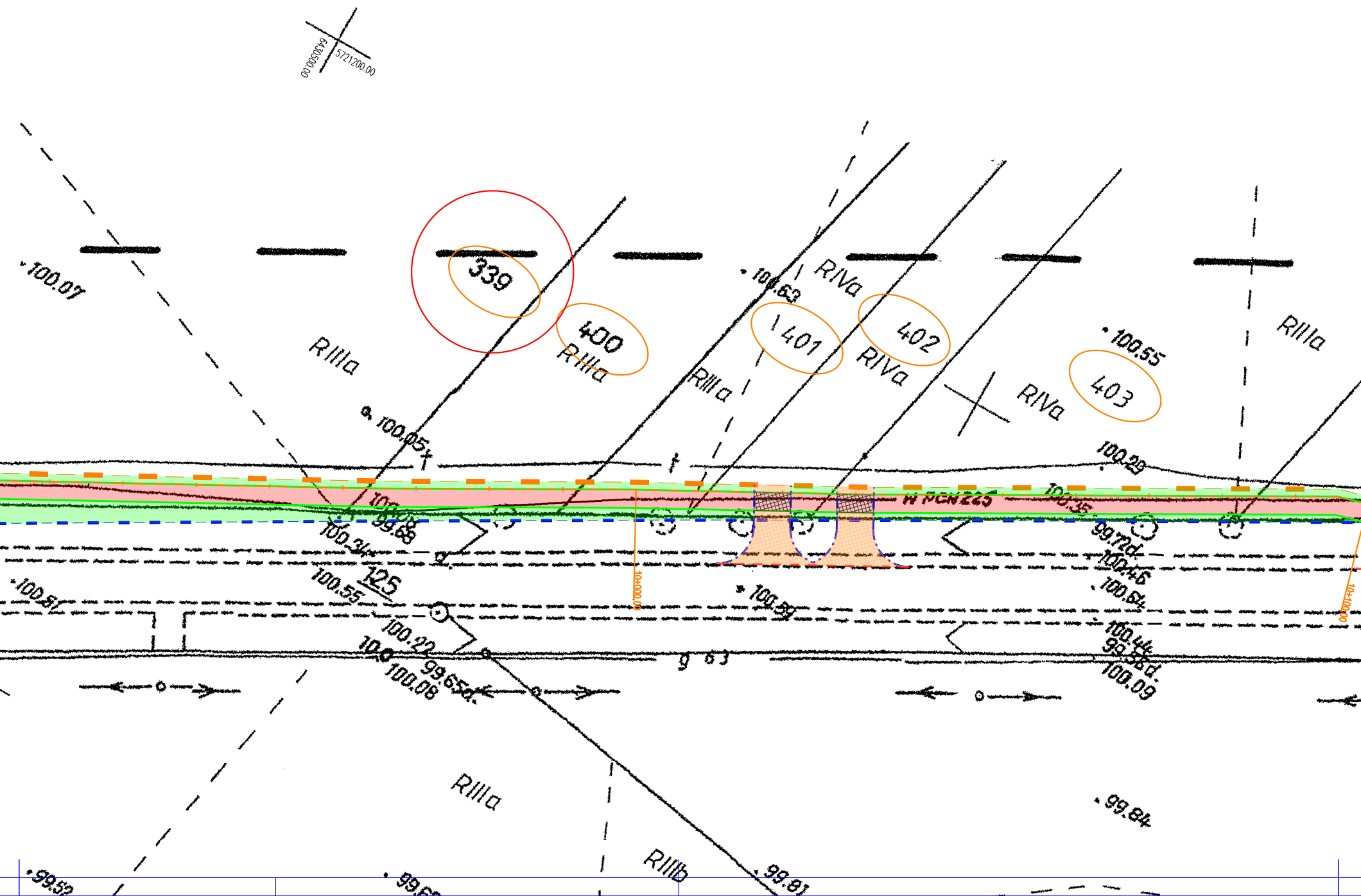
6430500.00
5721200.00
100.07
339
400
RIIIa
RIIIa
100.05
100.63
RIVa
401
402
RIVa
RIIIa
100.55
403
RIVa
RIIIa
100.29
W PCN225
100.35
99.88
100.34
125
100.55
100.51
100.22
100.08
99.65d.
10+000.00
100.39
99.72d.
100.46
100.64
100.44
99.58d.
100.09
10+100.00
9 63
RIIIa
RIIIb
99.84
99.81
99.52

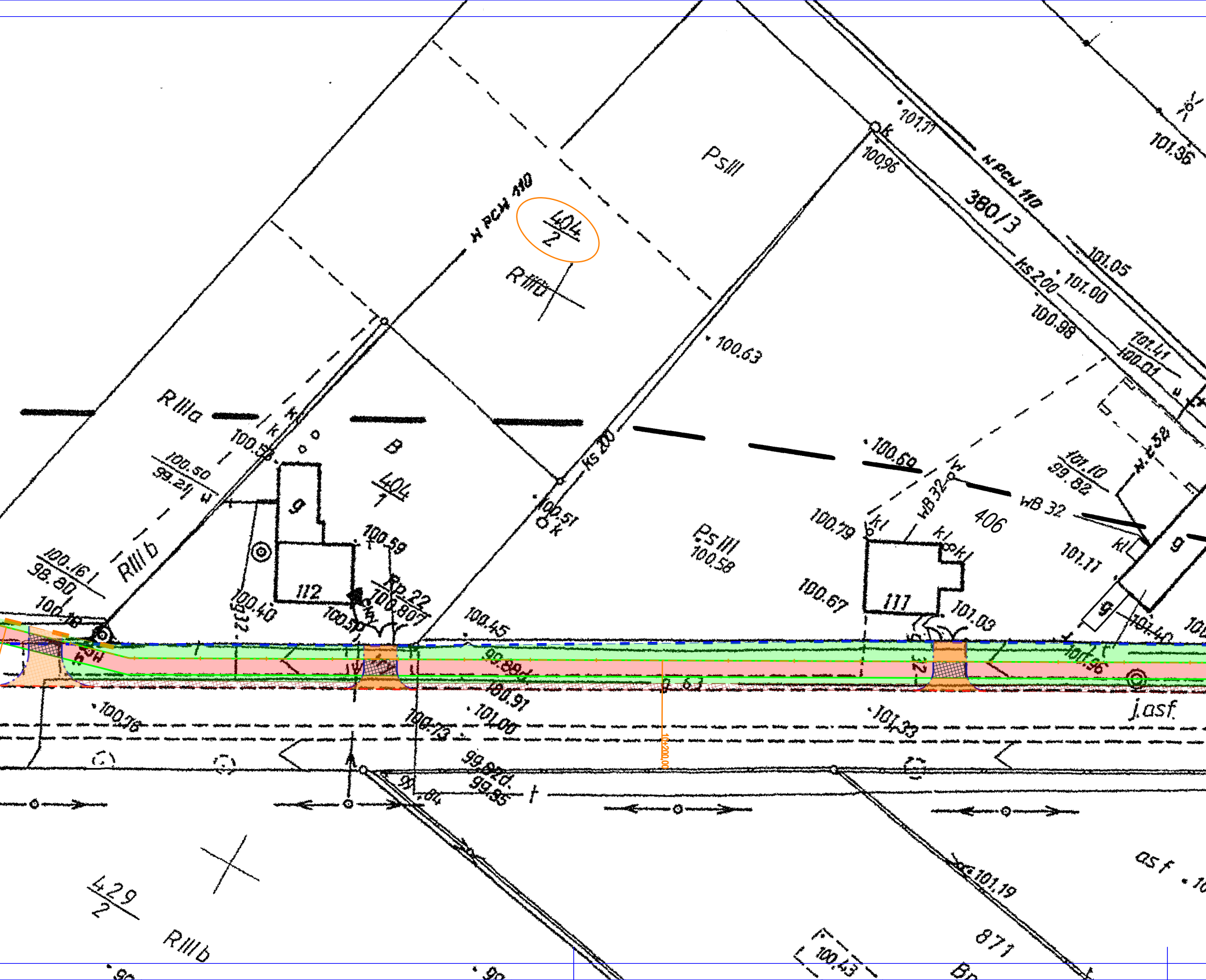

404/2
H PCH 110
RIIIb
PsIII
380/3
H PCH 110
101.11
100.96
101.36
101.05
ks 200
101.00
100.98
101.41
100.01
100.63
RIIIa
100.53
100.50
99.21
B
404/1
RIIIb
100.18
98.80
100.18
g
112
100.59
Rp.22
100.807
100.40
100.50
100.51
ks 200
100.45
PsIII
100.58
100.79
100.67
111
406
wB 32
101.10
99.82
H 4.52
101.11
101.03
101.40
100.69
100.78
99.89
100.91
101.00
100.73
101.33
0.63
100.36
j.asf.
99.92d.
99.85
99.84
101.19
429/2
RIIIb
871
100.43
asf.

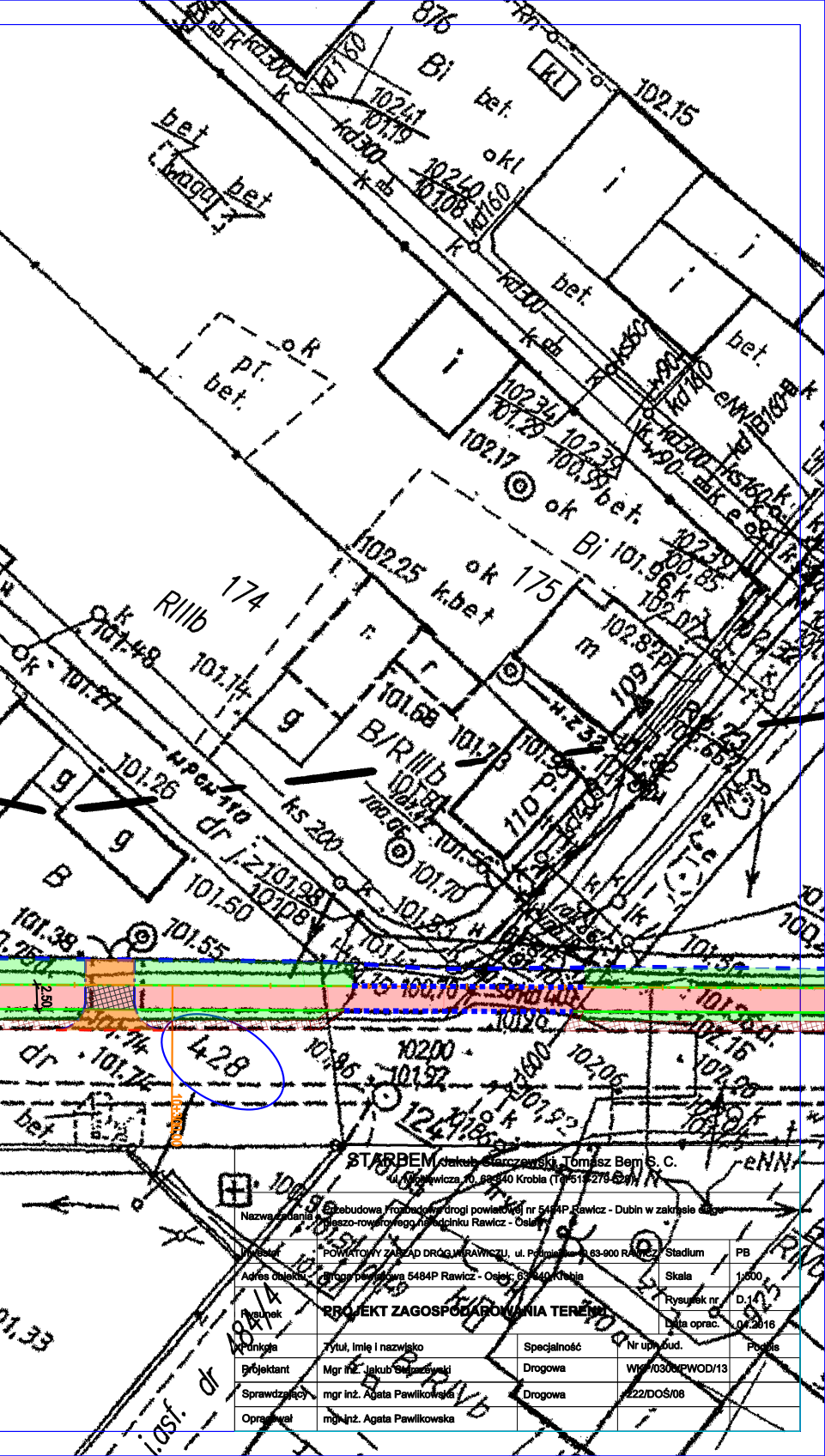
876
Bi
bet.
kl
102.15
okl
bet
bet
wag
bet
kd300
kd160
102.41
101.19
102.40
101.08
kd160
kd300
i
i
i
bet.
bet.
pr.
bet.
R
i
102.34
101.29
102.17
102.39
100.91
ok
bet.
102.39
100.85
Bi 101.96
102.07
102.25
k.bet
ok 175
RIIIb
174
101.48
101.14
r
r
g
m
101.27
101.68
101.73
B/RIIIb
101.81
100.96
101.56
101.70
g
g
101.26
ks 200
dr
109
110
B
101.50
101.98
101.08
101.38
101.55
101.23
2.50
428
101.74
dr
102.00
101.52
124
101.86
101.92
bet
102.06
102.16
eNN
101.33
484/4
dr

STARBEM Jakub Starczewski, Tomasz Bem S. C.
ul. Mickiewicza 10, 63-840 Krobia (Tel 513-279-529)

Nazwa zadania	Przebudowa i rozbudowa drogi powiatowej nr 5484P Rawicz - Dubin w zakresie ciągu pieszo-rowerowego na odcinku Rawicz - Osiek		
Inwestor	POWIATOWY ZARZĄD DRÓG W RAWICZU, ul. Podmiejska 10 63-900 RAWICZ	Stadium	PB
Adres obiektu	Droga powiatowa 5484P Rawicz - Osiek; 63-840 Krobia	Skala	1:500
Rysunek	**PROJEKT ZAGOSPODAROWANIA TERENU**	Rysunek nr	D.14
		Data oprac.	04.2016

Funkcja	Tytuł, imię i nazwisko	Specjalność	Nr upr. bud.	Podpis
Projektant	Mgr inż. Jakub Starczewski	Drogowa	WKP/0300/PWOD/13	
Sprawdzający	mgr inż. Agata Pawlikowska	Drogowa	222/DOŚ/08	
Opracował	mgr inż. Agata Pawlikowska			